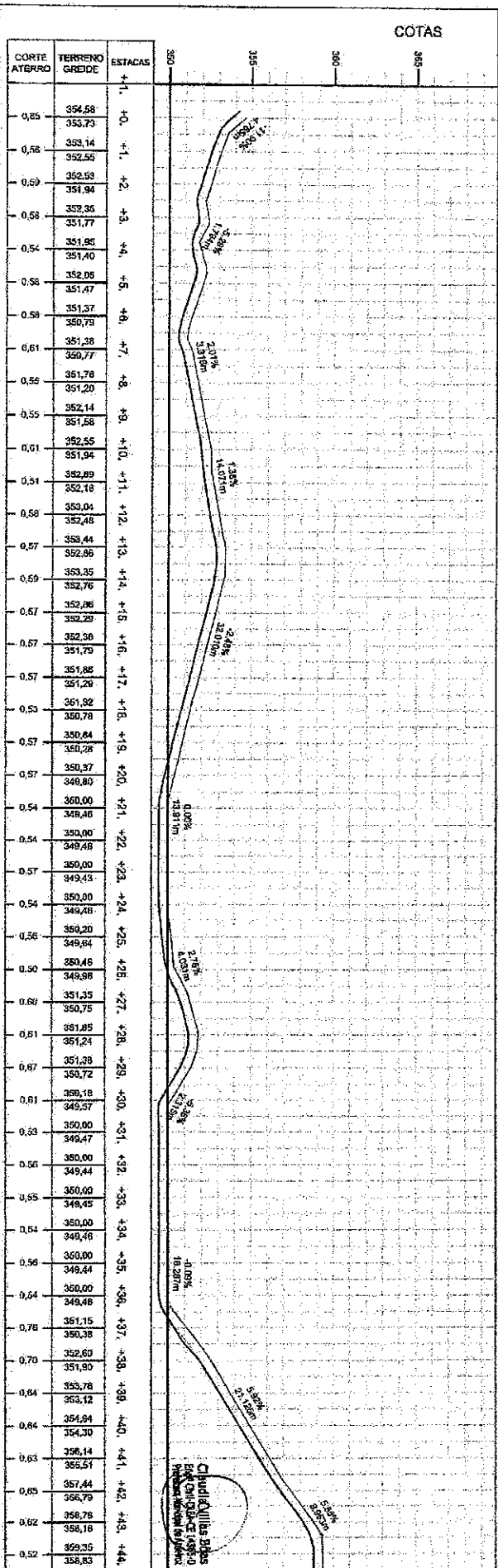
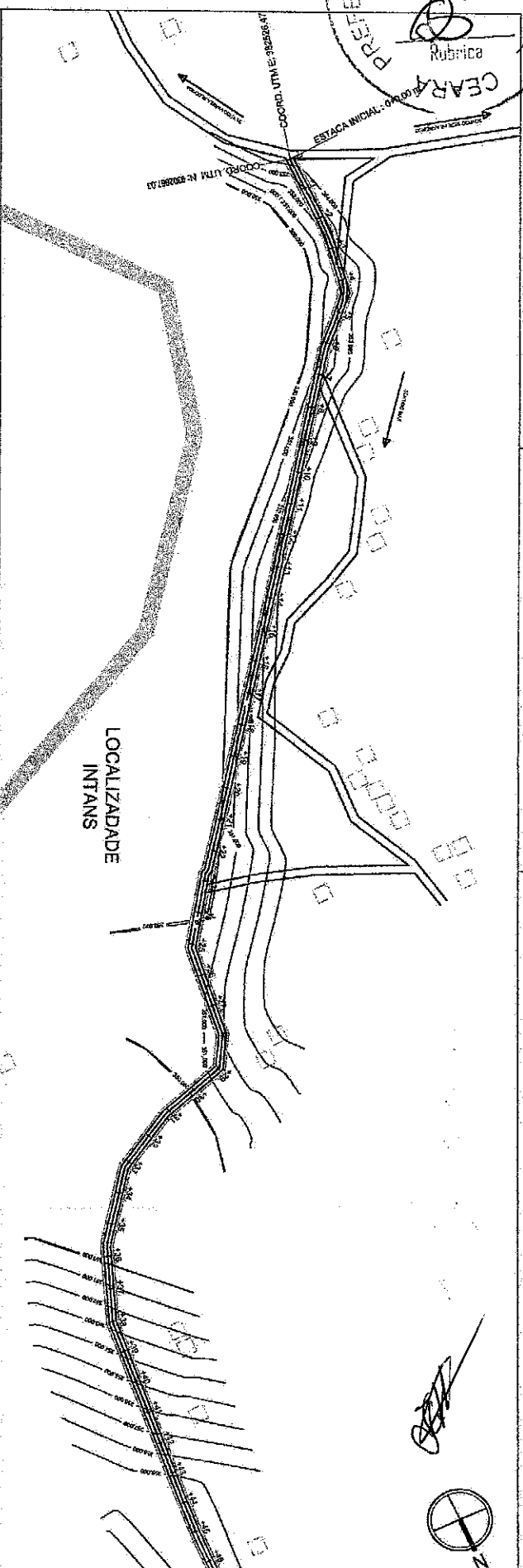


---

## ANEXOS

---

A handwritten signature in the bottom right corner of the page.



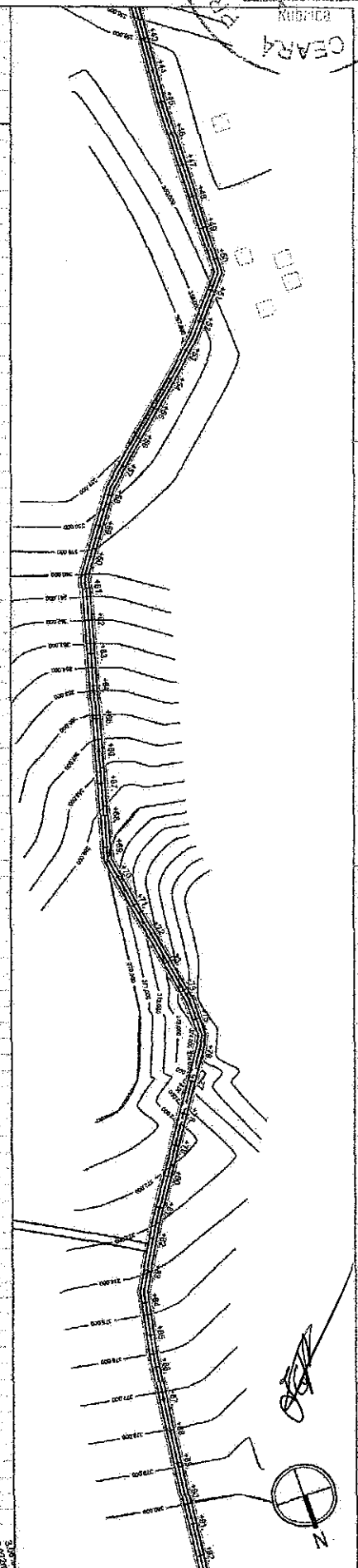
CORTE ATERRO	TERRENO	ESTACAS
0,85	354,58	+1,
	353,73	+0,
0,56	353,14	+1,
	352,56	+2,
0,59	352,59	+3,
	351,94	+4,
0,58	352,36	+5,
	351,77	+6,
0,54	351,85	+7,
	351,40	+8,
0,56	352,05	+9,
	351,47	+10,
0,58	351,37	+11,
	350,79	+12,
0,61	351,38	+13,
	350,77	+14,
0,56	351,78	+15,
	351,20	+16,
0,55	352,14	+17,
	351,68	+18,
0,61	352,55	+19,
	351,94	+20,
0,51	352,89	+21,
	352,18	+22,
0,58	353,04	+23,
	352,48	+24,
0,57	353,44	+25,
	352,86	+26,
0,60	353,35	+27,
	352,76	+28,
0,57	352,86	+29,
	352,29	+30,
0,67	352,38	+31,
	351,79	+32,
0,57	351,88	+33,
	351,29	+34,
0,53	351,82	+35,
	350,78	+36,
0,57	350,64	+37,
	350,28	+38,
0,57	350,37	+39,
	349,80	+40,
0,54	350,00	+41,
	349,46	+42,
0,54	350,00	+43,
	349,46	+44,
0,57	350,00	+45,
	349,43	+46,
0,54	350,00	+47,
	349,46	+48,
0,56	350,20	+49,
	349,64	+50,
0,50	350,46	+51,
	349,88	+52,
0,60	351,35	+53,
	350,75	+54,
0,51	351,85	+55,
	351,24	+56,
0,67	351,38	+57,
	350,72	+58,
0,61	350,18	+59,
	349,57	+60,
0,53	350,00	+61,
	349,47	+62,
0,56	350,00	+63,
	349,44	+64,
0,55	350,00	+65,
	349,45	+66,
0,54	350,00	+67,
	349,46	+68,
0,56	350,00	+69,
	349,44	+70,
0,54	350,00	+71,
	349,46	+72,
0,78	351,15	+73,
	350,38	+74,
0,70	352,60	+75,
	351,95	+76,
0,64	353,78	+77,
	353,12	+78,
0,64	354,84	+79,
	354,30	+80,
0,63	356,14	+81,
	355,51	+82,
0,63	357,44	+83,
	356,79	+84,
0,62	358,78	+85,
	358,18	+86,
0,52	359,35	+87,
	358,83	+88,

**PROJETO GEOMÉTRICO**

PROJETO	RECOMPOSIÇÃO DE ESTRADA VICAL
CONTRATANTE	GOVERNO MUNICIPAL DE ARNEIROZ - CEARÁ
ENDEREÇO	TRECHO INTANS A BUJE
CONTEÚDO	PLANTA E PERFIL
LEGENDA PLANTA	LEGENDA PERFIL
INDICES	PROJETO
AQUELIMENTAÇÕES	TERRENO NATURAL
VIAS DE ACESSO	REBORGAR
	CLÁUDIA VILLAS BOAS
	GERENTE
	EXTENSÃO 15.800,00 m
	LARGURA 4,60 m
	DATA SET/2017
	ESCALA 1:2500

1	PROJETO	PROJETO
2	PROJETO	PROJETO
3	PROJETO	PROJETO
4	PROJETO	PROJETO
5	PROJETO	PROJETO
6	PROJETO	PROJETO
7	PROJETO	PROJETO
8	PROJETO	PROJETO
9	PROJETO	PROJETO
10	PROJETO	PROJETO
11	PROJETO	PROJETO
12	PROJETO	PROJETO
13	PROJETO	PROJETO
14	PROJETO	PROJETO
15	PROJETO	PROJETO

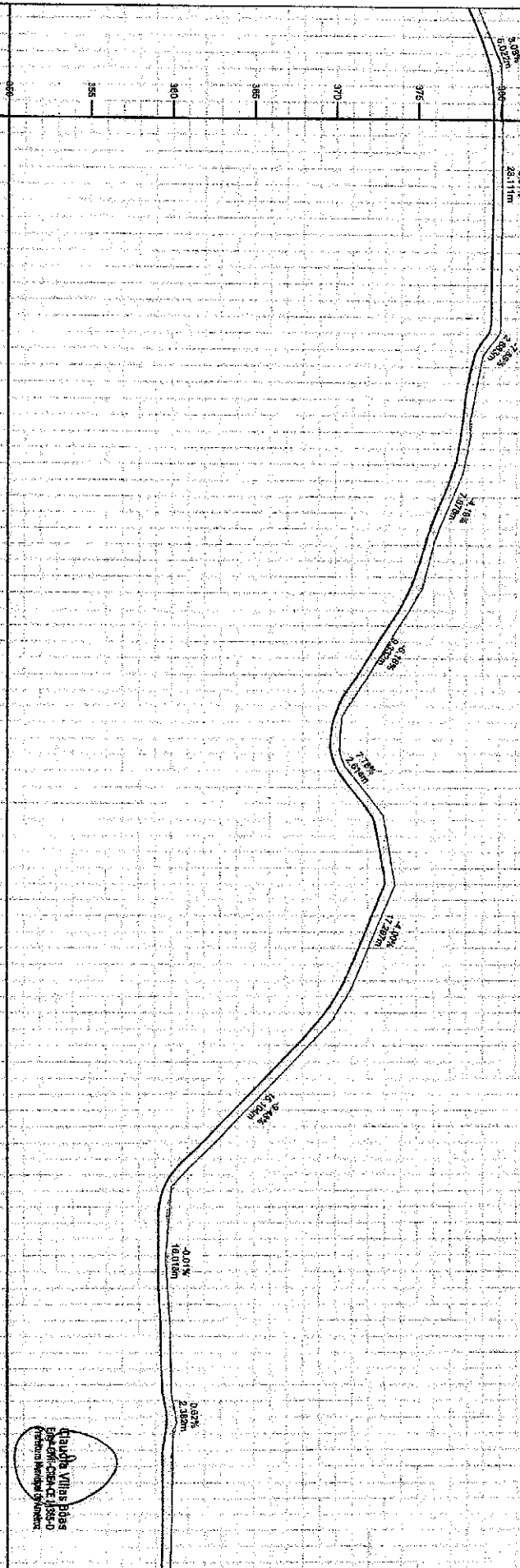
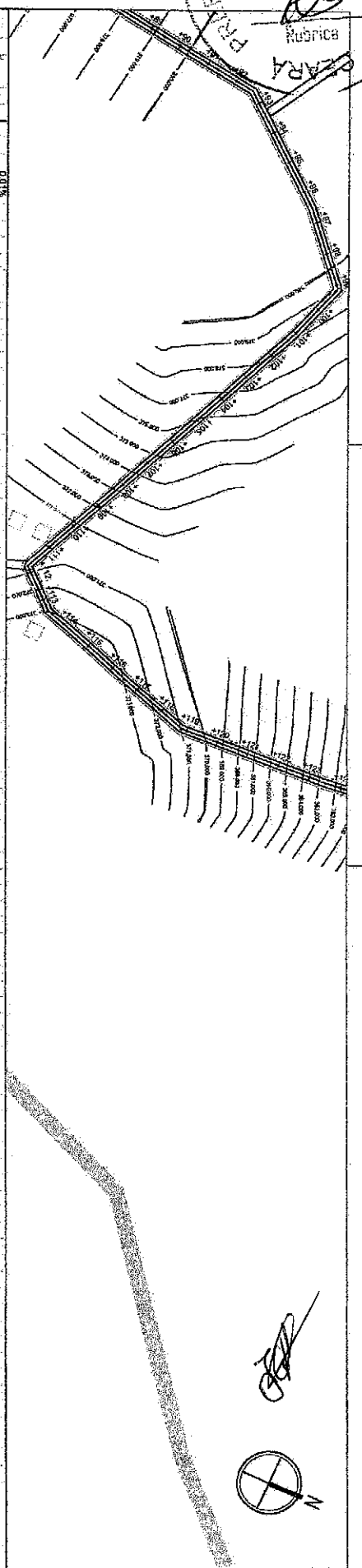

OS FUNDAM. E TÉCNICA REPRESENTAÇÕES SÃO DE RESPONSABILIDADE DO PROJETISTA. A TÍTULO DE PROJETO OBRIGADO NESTA PLANTILLA NÃO PODERÁ SER CONSULTADO, INCLUSIVE PARA UTILIZAÇÃO INTEGRAL OU PARCIALMENTE, SEM O CONSENTIMENTO ESCRITO DO PROJETISTA. COMPARTILHE SEUS ATE. DE DIREITOS RESERVADOS. 01-18



356,78	+43
355,16	+44
359,35	+45
358,83	+46
359,88	+47
358,80	+48
359,59	+49
358,81	+50
359,28	+51
358,81	+52
359,25	+53
358,77	+54
359,32	+55
359,79	+56
359,47	+57
358,84	+58
358,97	+59
358,37	+60
357,91	+61
357,29	+62
357,20	+63
356,60	+64
357,10	+65
356,56	+66
357,10	+67
358,84	+68
357,10	+69
356,59	+70
357,38	+71
356,82	+72
357,82	+73
357,28	+74
358,47	+75
357,86	+76
359,30	+77
358,71	+78
360,59	+79
359,95	+80
361,98	+81
361,30	+82
363,58	+83
362,70	+84
364,75	+85
364,08	+86
366,13	+87
365,45	+88
357,44	+89
366,74	+90
366,35	+91
367,76	+92
368,20	+93
368,58	+94
369,81	+95
369,39	+96
370,68	+97
370,13	+98
371,54	+99
370,83	+100
372,42	+101
371,80	+102
373,30	+103
372,58	+104
374,48	+105
373,83	+106
374,70	+107
374,24	+108
374,67	+109
374,96	+110
373,45	+111
372,93	+112
372,61	+113
371,89	+114
371,71	+115
371,10	+116
372,21	+117
371,67	+118
372,71	+119
372,16	+120
373,29	+121
372,72	+122
373,96	+123
373,39	+124
374,69	+125
374,12	+126
375,59	+127
374,93	+128
376,37	+129
375,77	+130
377,21	+131
376,61	+132
378,05	+133
377,46	+134
378,88	+135
378,31	+136
379,73	+137
378,08	+138

<b>PROJETO GEOMÉTRICO</b>	
PROJETO: RECOMPOSIÇÃO DE ESTRADA VICINAL CONTRATADE: GOVERNO MUNICIPAL DE ARNEIROZ - CEARÁ ENDEREÇO: TRECHO INTANS A BUJE CONTEÚDO: PLANTA E PERFIL	LEGENDA PLANTA: MACHES AQUEDUTOS VIAS DE ACESSO
CERRCA EXPO PROJETO BUBIRO CAPEADO BUBIRO TUBULAR	LEGENDA PERFIL: PROJETO TERRENO NATURAL
RESPONSÁVEL: CLAUDIA VILLAS BOAS DESENHO: JOELSON MIRANDA EXTENSÃO: 15.900,00 m LARGURA: 4,80 m	DATA: SET/2017 ESCALA: 1:2500
<b>02-18</b>	

OS ROTEIROS E TÉCNICA, SEMPRE ENTENDIDOS SÃO DE PROPRIEDADE DE PROJETISTA ARQUITETURA E ENGENHARIA LTDA. O PROJETO NÃO DEVE SER REPRODUZIDO SEM A PERMISSÃO DO PROJETISTA. O PROJETO NÃO DEVE SER REPRODUZIDO SEM A PERMISSÃO DO PROJETISTA. O PROJETO NÃO DEVE SER REPRODUZIDO SEM A PERMISSÃO DO PROJETISTA.



378,89	+99, +90, +01, +92, +93, +94, +95, +96, +97, +98, +99, +100, +101, +102, +103, +104, +105, +106, +107, +108, +109, +110, +111, +112, +113, +114, +115, +116, +117, +118, +119, +120, +121, +122, +123, +124, +125, +126, +127, +128, +129, +130, +131, +132, +133, +134, +135, +136, +137, +138, +139, +140, +141, +142, +143, +144, +145, +146, +147, +148, +149, +150, +151, +152, +153, +154, +155, +156, +157, +158, +159, +160, +161, +162, +163, +164, +165, +166, +167, +168, +169, +170, +171, +172, +173, +174, +175, +176, +177, +178, +179, +180, +181, +182, +183, +184, +185, +186, +187, +188, +189, +190, +191, +192, +193, +194, +195, +196, +197, +198, +199, +200
378,31	
379,73	
379,09	
380,03	
379,47	
380,06	
379,53	
380,08	
379,53	
380,09	
379,53	
380,07	
379,52	
380,05	
379,48	
380,03	
379,45	
380,01	
379,44	
379,17	
378,56	
378,82	
378,05	
378,24	
377,78	
378,06	
377,49	
377,55	
378,94	
378,74	
378,14	
378,00	
378,48	
378,49	
374,83	
374,51	
373,88	
373,28	
372,53	
372,06	
371,38	
370,82	
370,21	
370,32	
368,73	
370,84	
370,19	
372,40	
371,72	
373,16	
372,69	
373,50	
372,94	
373,28	
372,67	
372,46	
371,87	
371,83	
371,04	
370,73	
370,05	
369,35	
368,56	
367,43	
368,07	
365,51	
364,75	
363,50	
362,85	
361,67	
360,88	
359,88	
359,46	
359,82	
358,20	
358,64	
359,19	
359,76	
359,21	
359,82	
359,32	
358,84	
358,36	
358,98	
358,41	
358,26	
358,69	
360,07	
358,48	
360,04	
358,44	
360,02	
359,44	
359,54	
359,41	

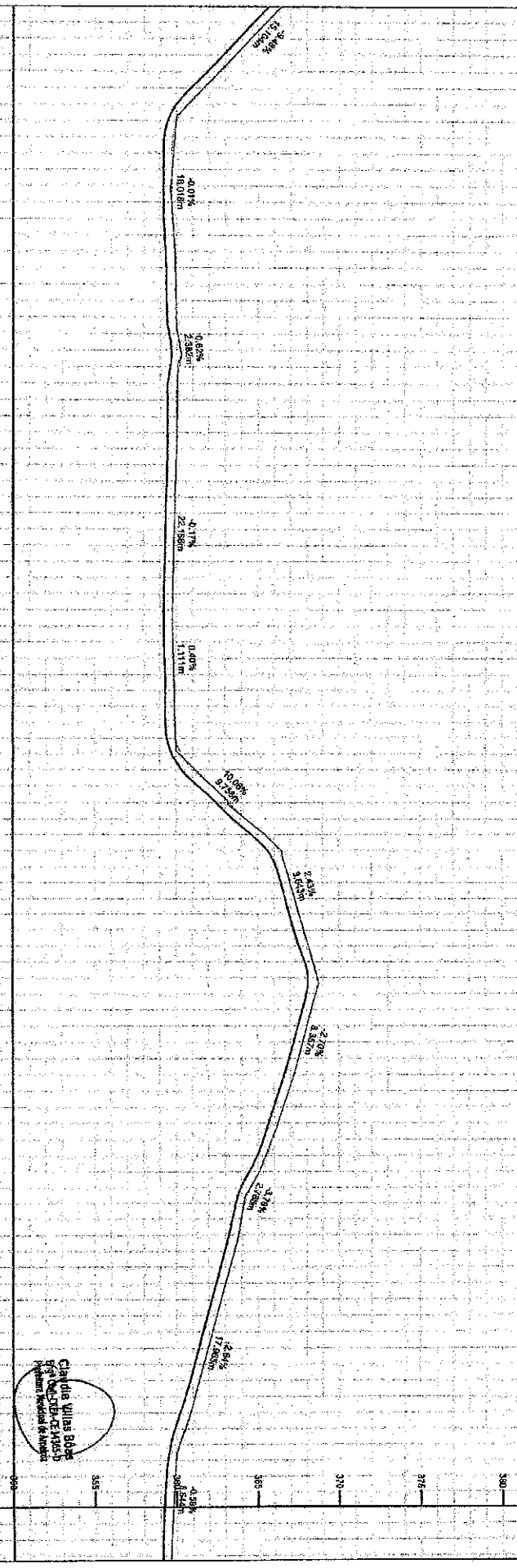
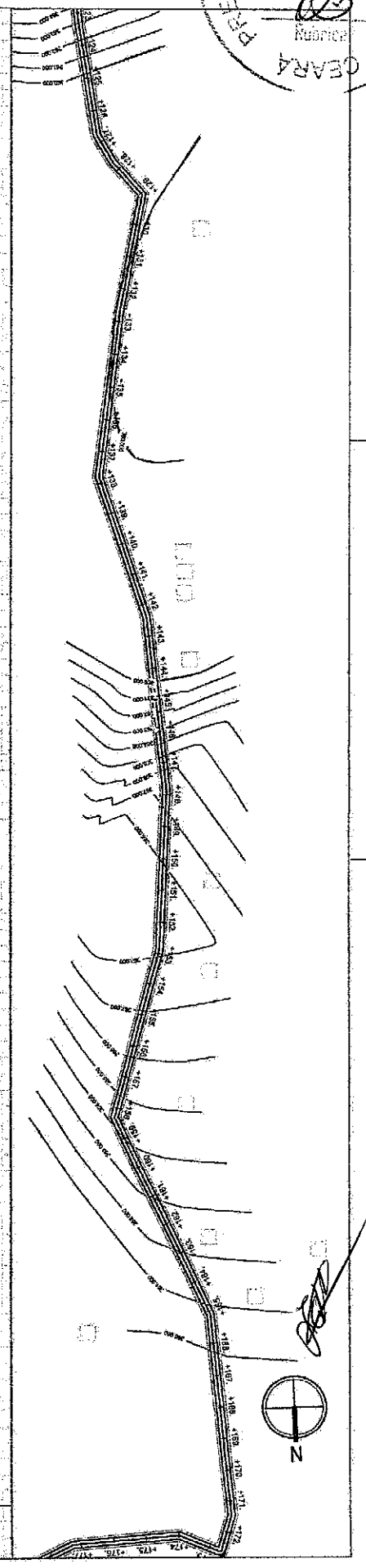

PROJETO GEOMETRICO

PROJETO	RECOMPOSIÇÃO DE ESTRADA VICINAL	LEGENDA PLANTA	LEGENDA PERFIL	RESPONSÁVEL	DATA	ESCALA
CONTRATANTE	GOVERNO MUNICIPAL DE ARNEROZ - CEARA	MOVENS	PROJETO	CLAUDIA VILLAS BOAS	SET/2017	1:2500
ENGENHEIRO	TRECHO INTANS A BUJE	AQUEDUCOS/LUGARES	TERRENO NATURAL	JOELSON MIRANDA		
CONTIUDO	PLANTA E PERFIL	VIA DE ACESSO	BIENO CAPEDADO	EXTENSÃO	13.900,00 m	
			BIENO TUBULAR	LARGURA	4,50 m	

Claudia Villas Boas  
Eng. Civil - CREA 13850  
Rua Manoel de Sá, 100  
Arneroz - Ceará

03-18

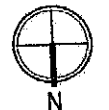
OS PLANOS E TÉCNICA REPRESENTAÇÃO SÃO DE PROPRIEDADE DA EMPRESA ARQUITETURA E ENGENHARIA LTDA. O PRECATORIO CONTIEM APENAS O NOME DO PROJETO E DO CLIENTE. NÃO É PERMITIDA A REPRODUÇÃO DE QUALQUER PARTE DESTES PLANOS SEM A AUTORIZAÇÃO DA EMPRESA. A RESPONSABILIDADE PELA EXECUÇÃO DO PROJETO É DO CLIENTE.



Estação	Elevação (m)
+122	365,51
+123	364,76
+124	363,80
+125	362,95
+126	361,67
+127	360,98
+128	359,86
+129	359,46
+130	359,82
+131	359,20
+132	359,84
+133	359,16
+134	359,76
+135	359,21
+136	359,02
+137	359,32
+138	359,94
+139	359,38
+140	359,96
+141	359,41
+142	360,20
+143	359,69
+144	360,07
+145	359,46
+146	360,04
+147	359,44
+148	360,12
+149	359,44
+150	359,94
+151	359,41
+152	359,94
+153	359,60
+154	359,34
+155	359,84
+156	359,31
+157	359,81
+158	359,27
+159	359,77
+160	359,23
+161	359,79
+162	359,26
+163	359,86
+164	359,31
+165	359,81
+166	359,32
+167	359,87
+168	359,43
+169	361,22
+170	360,35
+171	363,19
+172	362,45
+173	363,45
+174	364,68
+175	366,70
+176	368,12
+177	367,27
+178	365,60
+179	367,03
+180	367,23
+181	368,40
+182	367,90
+183	368,50
+184	368,01
+185	368,03
+186	367,48
+187	367,51
+188	366,93
+189	368,00
+190	369,31
+191	369,26
+192	369,67
+193	368,48
+194	364,96
+195	354,54
+196	363,90
+197	363,98
+198	363,43
+199	363,55
+200	362,37
+201	363,02
+202	362,45
+203	362,68
+204	361,91
+205	361,84
+206	361,37
+207	361,40
+208	360,83
+209	360,22
+210	360,22
+211	360,16
+212	359,53
+213	359,96
+214	359,96
+215	359,79
+216	359,23
+217	359,67
+218	359,14

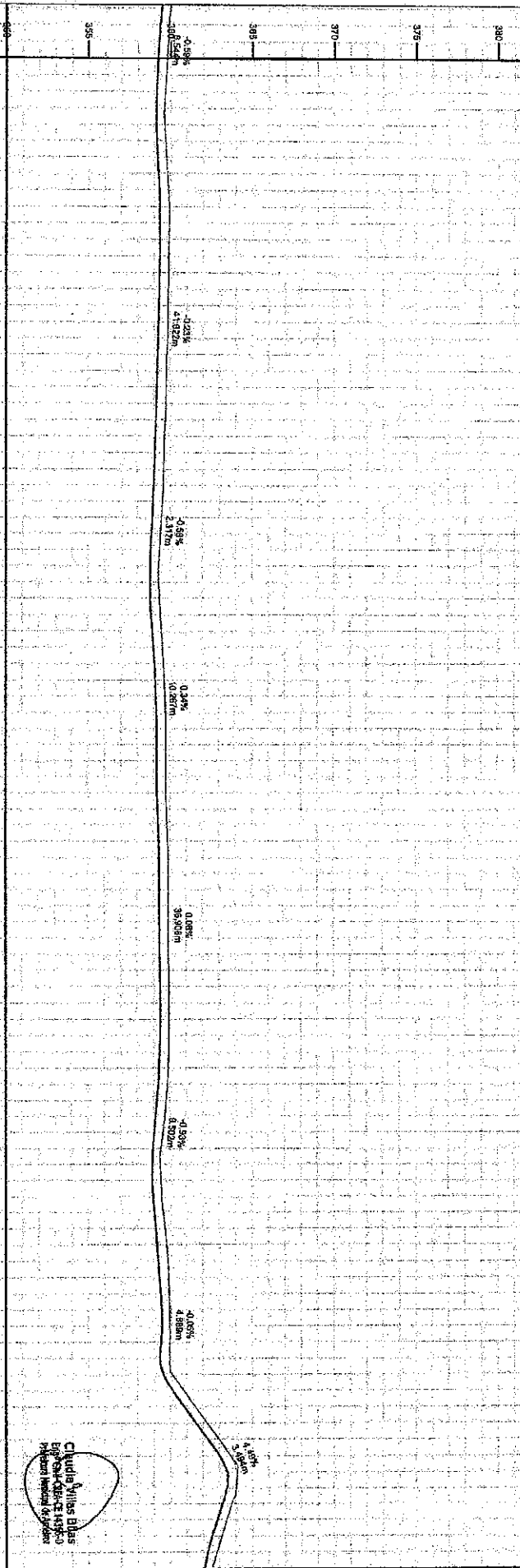
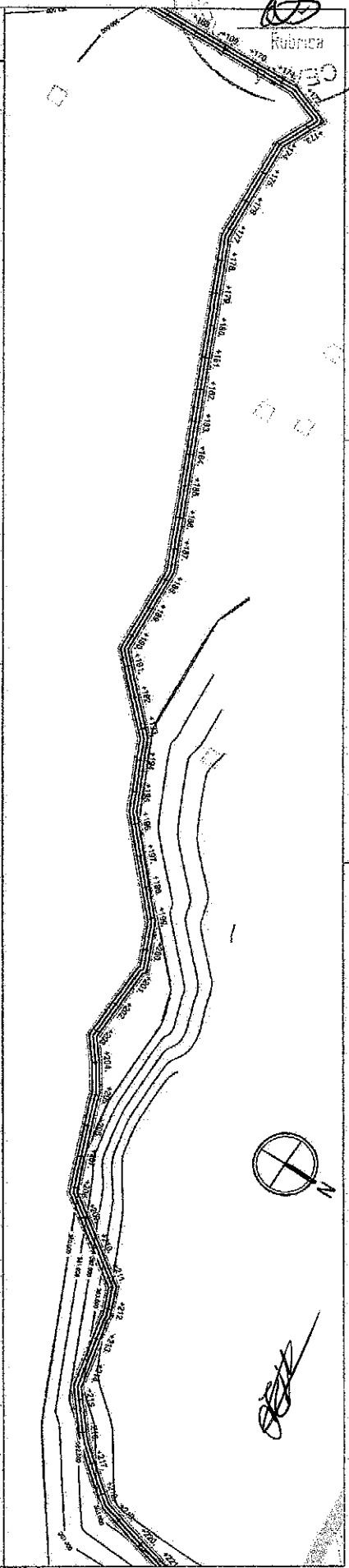

<b>PROJETO GEOMÉTRICO</b>	
PROJETO	RECOMPOSIÇÃO DE ESTRADA VICINAL
CONTRATANTE	GOVERNO MUNICIPAL DE ARNEIROZ - CEARÁ
EMPREGO	TRECHO INÍCIAS A BUJE PLANTA E PERFIL
CONTEÚDO	
ESTRADA PLANTA	INÍCIAS
ÁQUEDUCTOS	
VIAS DE ACESSO	
SENHA	CENSA
EMBO PROJETO	
EMBO CERRADO	
EMBO TUBULAR	
ESTRADA PERFIL	PROJETO
	TERRENO NATURAL
REPROGRABEI	CLAUDIA VILLAS BOAS
DESENHO	JOELSON MIRANDA
EXTENSÃO	19.900,00 m
LAGURA	4,50 m
DATA	SET/2017
ESCALA	1/2500
<b>04-18</b>	

Cláudia Villas Boas  
Eng. de Engenharia  
R. ...



1	1	1	1	1
2	2	2	2	2
3	3	3	3	3
4	4	4	4	4
5	5	5	5	5
6	6	6	6	6
7	7	7	7	7
8	8	8	8	8
9	9	9	9	9
10	10	10	10	10

OS ROBAIOS E TÉCNICA REPRESENTAÇÃO DE PROPRIEDADES DE PROJETOS ARQUITETÔNICOS E DESENHARIA LTDA. O PROJETO CONTRA ESTA PRONÁ, INÍCIO PROCELA, SEN COPIADO, DIVULGADO, REPRODUCIDO OU UTILIZADO, INTERDITO OU PARCIALMENTE, SEM O CONSENTIMENTO ESCRITO DOS ACREDITADOS, CONFORME REG. V. 1.32, DIRETO AUTÓZAL, Nº 31/08/04.



359.23	+187. +168. +159. +170. +171. +172. +173. +174. +175. +176. +177. +178. +179. +180. +181. +182. +183. +184. +185. +186. +187. +188. +189. +190. +191. +192. +193. +194. +195. +196. +197. +198. +199. +200. +201. +202. +203. +204. +205. +206. +207. +208. +209. +210. +211. +212. +213. +214.
359.19	
359.23	
355.67	
359.14	
358.63	
359.14	
358.75	
359.20	
359.67	
359.32	
359.64	
359.34	
358.86	
359.34	
359.87	
359.52	
359.84	
359.27	
359.78	
359.23	
359.74	
359.17	
359.69	
359.12	
358.62	
359.05	
359.67	
359.88	
359.47	
359.91	
359.35	
358.81	
359.29	
358.78	
359.41	
358.65	
359.64	
358.99	
359.65	
359.10	
358.73	
359.17	
358.78	
358.19	
359.76	
358.20	
359.80	
358.26	
358.88	
359.33	
359.89	
358.36	
359.91	
358.91	
359.01	
358.38	
359.95	
358.40	
359.98	
359.42	
358.04	
359.41	
359.82	
359.36	
358.77	
359.21	
358.67	
359.04	
359.40	
358.93	
359.49	
358.96	
359.89	
359.12	
359.67	
359.27	
359.92	
359.42	
359.07	
359.60	
359.87	
358.37	
360.81	
360.14	
362.24	
361.67	
363.67	
361.00	
364.01	
363.44	
363.44	
362.88	
362.88	
362.22	

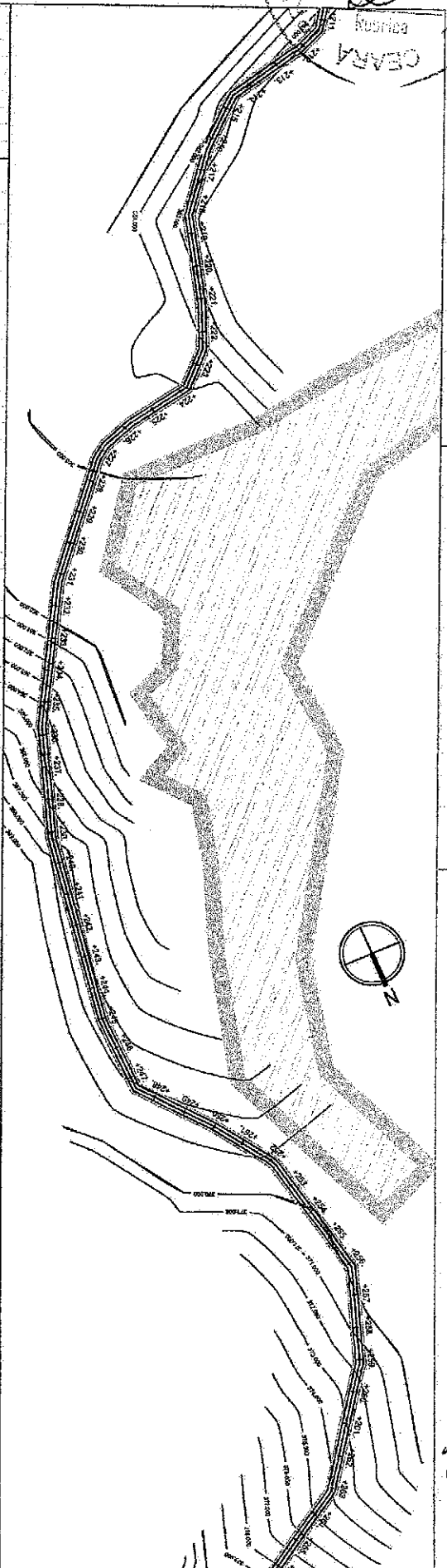

PROJEÇÃO GEOMÉTRICA

PROJETO	RECOMPOSIÇÃO DE ESTRADA VINCIAL
CONTRATANTE	GOVERNO MUNICIPAL DE ARARIPEIOS - CEARÁ
EMPREGO	TRECHO INTANS A BUJE
CONTEÚDO	PLANTA E PERFIL
USO DA TERRA	CEDELA
MODALIDADE	EXCO PROJETO
AQUISIÇÃO	BUJE COMPARTO
VIA DE ACESSO	BUJE TUBULAR
LEGENDA FINAL	TERRENO NATURAL
RESPONSÁVEL	CLAUDIA VILLAS BOAS
DESENHO	JOELSON MIRANDA
EXTENSO	15.900,00 m
LARGURA	4,50 m
DATA	SET/2017
ESCALA	1/2500

05-18

PROJETO	RECOMPOSIÇÃO DE ESTRADA VINCIAL
CONTRATANTE	GOVERNO MUNICIPAL DE ARARIPEIOS - CEARÁ
EMPREGO	TRECHO INTANS A BUJE
CONTEÚDO	PLANTA E PERFIL

OS PROJETOS E TERCIA REPRESENTAÇÃO SÃO DE PROPRIEDADE DO PROJETAR ARQUITETURA E ENGENHARIA LTDA. A PLANETA CONTIEM ABSTRACÇÃO NÃO PODERÁ SER COPIADA, DIVULGADA OU REPRODUZIDA SEM O CONSENTIMENTO PRÉVIO DO PROJETAR ARQUITETURA E ENGENHARIA LTDA.




384,01	+212
383,44	+213
383,44	+214
382,88	+215
382,88	+216
382,28	+217
382,28	+218
382,52	+219
381,96	+220
382,91	+221
381,75	+222
382,71	+223
382,16	+224
382,16	+225
383,21	+226
382,62	+227
383,40	+228
382,81	+229
383,12	+230
382,69	+231
382,74	+232
382,74	+233
382,18	+234
381,53	+235
381,29	+236
380,78	+237
380,59	+238
380,38	+239
380,69	+240
380,15	+241
380,55	+242
359,94	+243
380,21	+244
380,70	+245
380,94	+246
380,43	+247
380,73	+248
380,15	+249
380,90	+250
380,24	+251
380,80	+252
380,94	+253
382,12	+254
381,33	+255
383,63	+256
382,94	+257
384,52	+258
383,93	+259
385,01	+260
384,44	+261
386,77	+262
385,16	+263
386,76	+264
386,14	+265
387,62	+266
387,04	+267
387,45	+268
387,05	+269
387,34	+270
386,77	+271
387,30	+272
386,70	+273
387,28	+274
386,78	+275
387,53	+276
386,92	+277
387,84	+278
387,11	+279
387,88	+280
387,33	+281
388,18	+282
387,58	+283
388,24	+284
387,72	+285
388,43	+286
387,88	+287
388,72	+288
388,17	+289
389,11	+290
388,60	+291
389,92	+292
389,30	+293
379,01	+294
389,50	+295
370,69	+296
389,50	+297
389,98	+298
389,43	+299
370,08	+300
369,54	+301
370,65	+302
370,09	+303
371,42	+304
370,87	+305

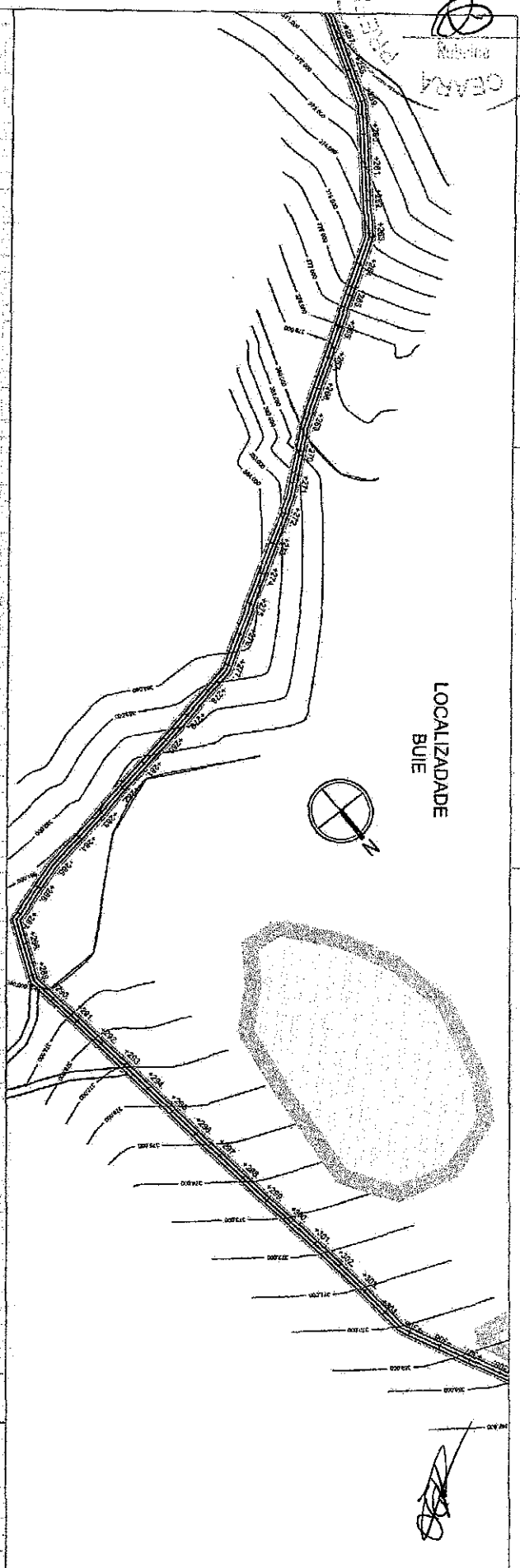
<b>PROJETO DE OBRAS</b> <b>RECOMPOSIÇÃO DE ESTRADA VICINAL</b>	
CONTRATANTE	GOVERNO MUNICIPAL DE ARARIPE - CEARÁ
CONTEÚDO	TRIECHO INÍCIAS A BUJE PLANTA E PERFIL
<b>PROJETO DE OBRAS</b> 1. TIPO DE OBRAS: RECOMPOSIÇÃO DE ESTRADA VICINAL 2. LOCALIZAÇÃO: RUA DE ACESSO 3. EXTENSÃO: 4,50 m 4. DATA: 06-18	

OS PLANILHAS E TÉCNICA REPRESENTAÇÃO SÃO DE PROPRIEDADE DE PROJETAR ARQUIVE E UVA E ENFERMAGEM LTDA. O PROJETO CONTÉM: NESTA PLANILHA NÃO HÁ NENHUM RISCO DE RESPONSABILIDADE OU VITIAÇÃO, INCLUSIVE, OU PRINCIPALMENTE, SEU RISCO ADMINISTRATIVO E SEU RISCO DE RESPONSABILIDADE CIVIL DE BOMBA DE ARARIPE, CEARÁ.

Claudia Villas Boas  
 Eng. Civil - CREA 14351-D  
 Rua: Rua Manoel de Araripe



LOCALIDADE  
BUIE



PROF. 001

0.66	370,85
	370,09
0.65	371,42
	370,67
0.68	372,36
	371,66
0.56	372,93
	372,37
0.59	373,61
	372,92
0.63	374,00
	373,47
0.57	374,96
	374,30
0.66	376,25
	376,69
0.63	377,38
	377,25
0.60	379,06
	378,46
0.53	379,36
	378,63
0.55	379,60
	379,24
0.65	380,67
	380,03
0.78	382,24
	381,48
0.63	382,72
	382,20
0.57	383,31
	382,74
0.69	383,89
	383,26
0.56	384,19
	383,83
0.65	384,48
	383,63
0.60	383,63
	383,63
0.58	382,63
	382,25
0.65	382,48
	381,93
0.59	381,86
	381,07
0.55	380,78
	380,24
0.53	380,65
	380,33
0.59	380,90
	380,31
0.65	380,80
	380,24
0.56	380,65
	380,07
0.54	380,64
	380,01
0.48	380,52
	379,66
0.57	380,35
	379,77
0.55	380,08
	379,54
0.66	378,84
	378,16
0.60	378,87
	378,27
0.63	377,82
	377,29
0.81	377,12
	376,51
0.68	376,53
	375,94
0.56	376,83
	376,37
0.57	376,33
	374,77
0.57	374,74
	374,17
0.58	374,14
	373,56
0.59	373,55
	372,98
0.60	372,95
	372,35
0.63	372,31
	371,72
0.55	371,03
	371,58
0.56	371,03
	371,58
0.56	370,48
	371,07
0.56	370,42
	370,92

PROF. 001

PROJETO	RECOMPOSIÇÃO DE ESTRADA VICINAL	LOCALIDADE	ARARIPEIROS
CONTRATANTE	GOVERNO MUNICIPAL DE ARARIPEIROS - CEARA	MOBILIS	
ENGENHEIRO	TECHCO INFANS A BUIE	ADUDES ALVARO	
CONTEUDO	PLANTA E PERFIL	VIA DE ACESSO	
		OBRA	
		EBO PROJETO	
		BUEIRO CHEGADO	
		BUEIRO TUBULAR	
		PROJETO	
		TERRENO NATURAL	
RESPONSÁVEL	CLAUDIA VILLAS BOAS	DESENHO	
EMPRESA	JOELSON MIRANDA	EMPRESA	
LAJURA	4,50 m		
DATA	SET/2017	BOQUÍ	1/2500

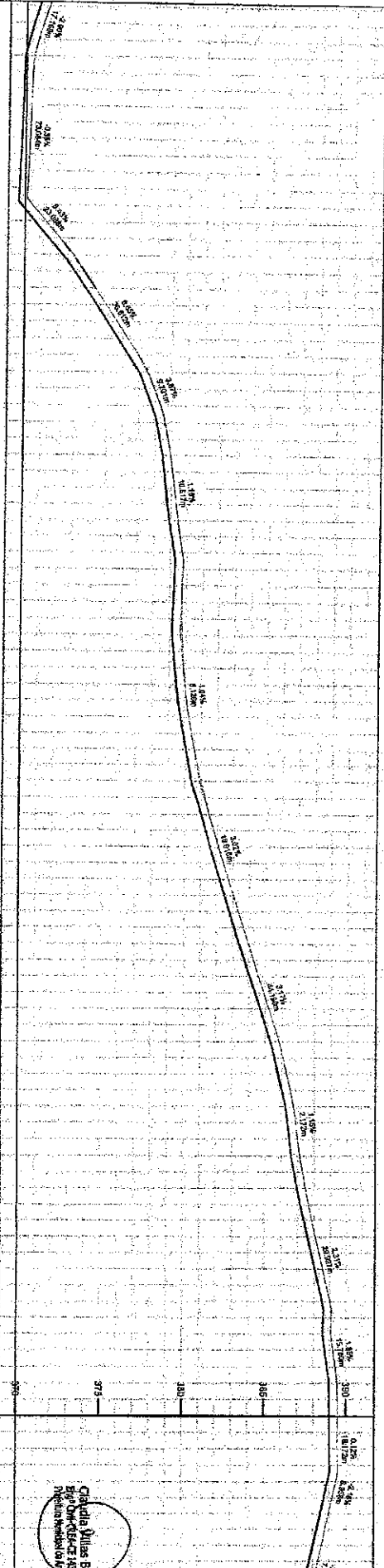
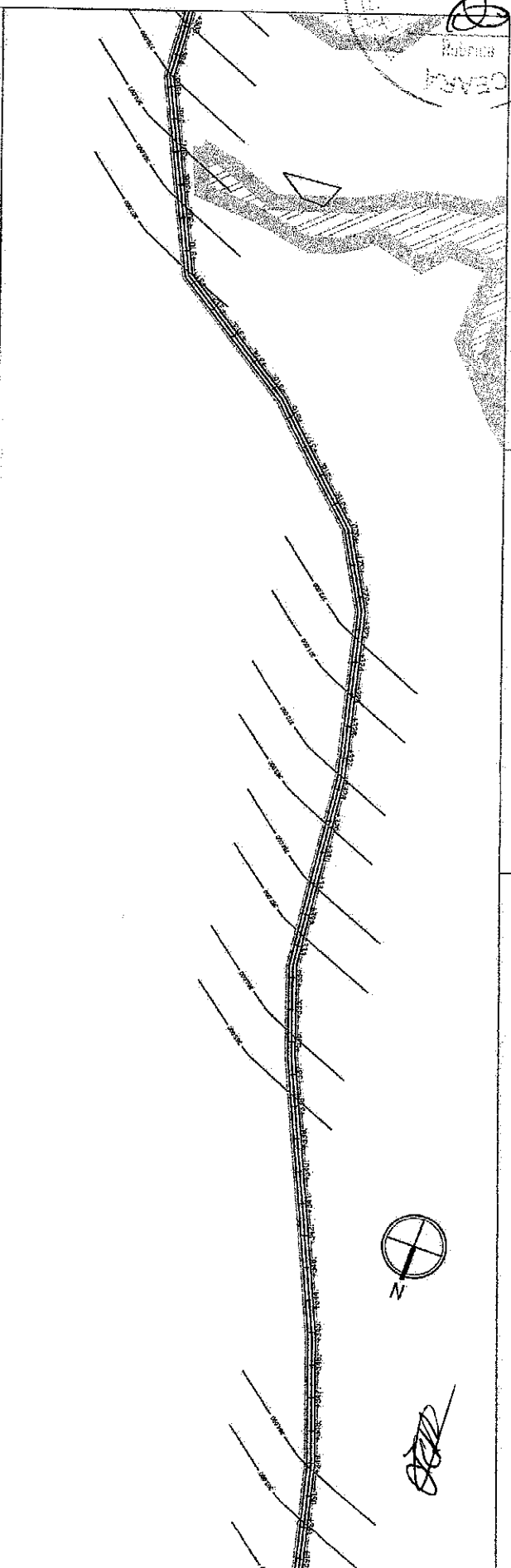

07-18

Claudia Villas Boas  
R. Siqueira 1385-0  
Bairro: Boa Vista - Araripeiros

1	01	00	00
2	01	00	00
3	01	00	00
4	01	00	00
5	01	00	00
6	01	00	00
7	01	00	00
8	01	00	00
9	01	00	00
10	01	00	00

OS PROJETOS E TÉCNICA VERBEM EM TODOS OS CASOS DE PROPOSIÇÃO DE SERVIÇO, EM FAVOR DO AUTOR DA PROPOSTA, E NÃO DEPENDERÃO DE ATUALIZAÇÃO, REVISÃO, SUPLENÇÃO, INTERVENÇÃO, OU PARCIALMENTE. SEJA O CONSERVANTE DO PROJETO OU DO PROJETO DE CONSERVAÇÃO. COMPORTE SE COM A LEI DE DIRETIVA LOCAL Nº 201/2017.





PROYECTO GEOMETRICO

371.03	+303
371.53	+304
370.46	+305
371.07	+306
370.42	+307
370.93	+308
370.37	+309
370.86	+310
370.31	+311
370.79	+312
370.19	+313
370.72	+314
371.14	+315
371.63	+316
372.82	+317
373.49	+318
374.30	+319
374.86	+320
375.61	+321
376.19	+322
376.93	+323
377.62	+324
377.99	+325
378.50	+326
378.67	+327
379.15	+328
379.01	+329
379.50	+330
379.20	+331
379.77	+332
379.47	+333
380.01	+334
379.81	+335
380.32	+336
379.65	+337
380.33	+338
379.73	+339
380.32	+340
379.60	+341
380.39	+342
379.97	+343
380.54	+344
380.29	+345
380.80	+346
380.63	+347
381.15	+348
380.95	+349
381.59	+350
381.81	+351
382.11	+352
382.19	+353
382.69	+354
382.77	+355
383.30	+356
383.35	+357
383.92	+358
383.97	+359
384.54	+360
384.64	+361
385.17	+362
385.27	+363
385.86	+364
385.91	+365
386.43	+366
386.32	+367
386.99	+368
386.83	+369
387.31	+370
387.06	+371
387.57	+372
387.35	+373
387.87	+374
387.73	+375
388.24	+376
388.15	+377
388.66	+378
388.63	+379
389.12	+380
389.08	+381
389.58	+382
389.14	+383
389.66	+384
389.42	+385
389.91	+386
389.55	+387
390.06	+388
389.57	+389
390.07	+390
389.60	+391
390.10	+392
389.27	+393
389.78	+394
389.83	+395
389.34	+396
389.87	+397
389.91	+398

PROYECTO

CONTRATANTE	RECOMPOSICIÓN DE ESTRADA VINCINAL
EMISOR	GOBIERNO MUNICIPAL DE ARMERIZ - CEWA
CONTEJIDO	TRECHO INICIAL A BUJE PLANTA E PERFIL

LEGENDA PLANTA

---	GEOM
---	ACQUER LINDAS
---	VIAL DE ACCESO
---	BIENIO COBADO
---	BIBINDO TUBULAR

LEGENDA PERFIL

---	PROYECTO
---	TERRENO NATURAL

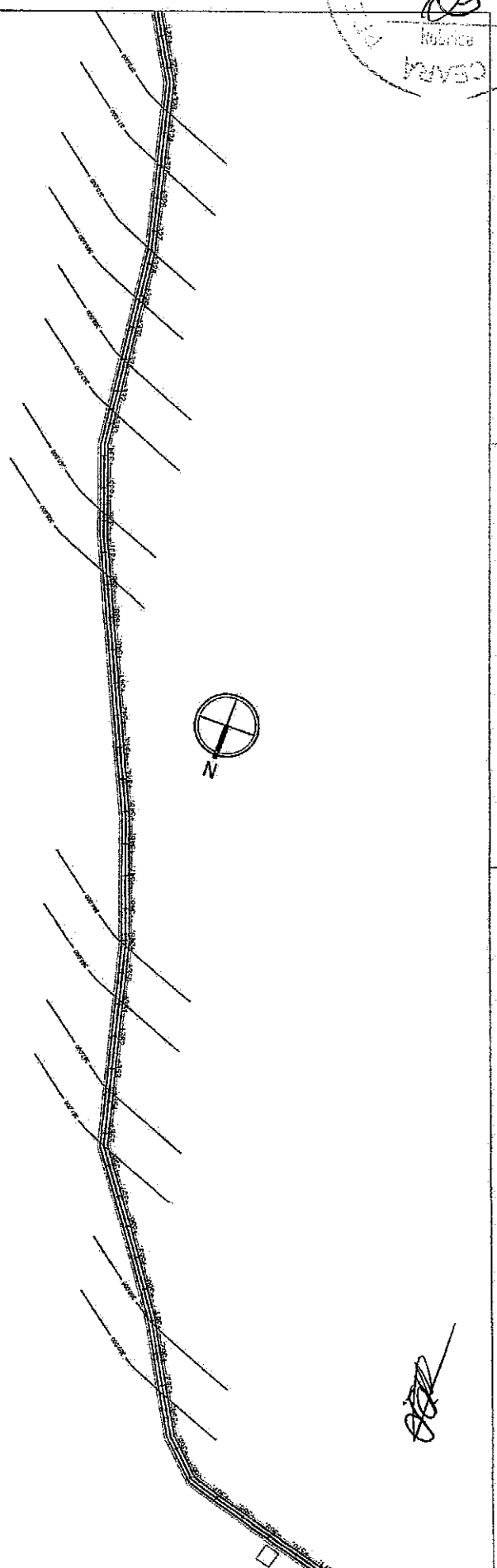

RESPONSABLE

DESIGNO	CLAUDIA VILLAS BOAS
EXTENSÃO	15.800,00 m
LARGURA	4,50 m

DATA SET/2017 ESCALA 1:2500

08-18

OS PLANIMETRO E TECNICA REPRESENTAÇÕES SAO DE RESPONSABILIDADE DO ARQUITETO E ESPECIALISTA LTDA. O PROYECTO CONTIEM NESTA ESCALA E NÃO DEVE SER UTILIZADO PARA OUTROS FINS SEM O CONSENTIMENTO ESCRITO DO ARQUITETO E ESPECIALISTA LTDA. Nº 2019/21



0,59	380,38
0,57	379,97
0,51	380,54
0,51	380,29
0,53	380,80
0,53	380,63
0,63	381,16
0,63	380,96
0,49	381,59
0,49	381,61
0,50	382,11
0,50	382,19
0,53	382,69
0,53	382,77
0,57	383,30
0,57	383,35
0,57	383,92
0,57	383,97
0,53	384,54
0,53	384,64
0,53	385,17
0,53	385,27
0,52	385,80
0,52	385,91
0,57	386,43
0,57	386,32
0,48	386,89
0,48	386,83
0,51	387,31
0,51	387,06
0,51	387,57
0,52	387,95
0,51	387,87
0,51	387,73
0,47	388,24
0,47	388,18
0,49	388,66
0,49	388,63
0,51	389,12
0,52	389,08
0,52	389,58
0,48	389,14
0,48	389,36
0,51	389,42
0,51	389,91
0,50	389,55
0,50	390,06
0,50	389,57
0,50	390,07
0,51	389,60
0,51	390,10
0,51	389,27
0,51	389,78
0,53	389,83
0,53	389,34
0,54	388,37
0,54	388,91
0,54	387,66
0,54	388,40
0,54	387,40
0,54	387,99
0,54	386,52
0,54	387,07
0,50	385,81
0,50	386,32
0,50	385,61
0,51	386,11
0,51	385,32
0,51	385,83
0,51	384,36
0,51	385,50
0,51	384,70
0,51	385,22
0,51	384,16
0,51	384,68
0,51	383,59
0,51	384,11
0,51	383,04
0,51	383,55
0,51	382,28
0,51	382,83
0,51	381,43
0,51	381,98
0,51	380,59
0,51	381,12
0,51	379,98
0,51	380,50
0,51	379,89
0,51	380,41
0,51	379,82
0,51	380,35
0,51	379,88
0,51	380,37
0,51	379,94
0,51	380,43
0,51	379,99

PROYECTO GEOMETRICO

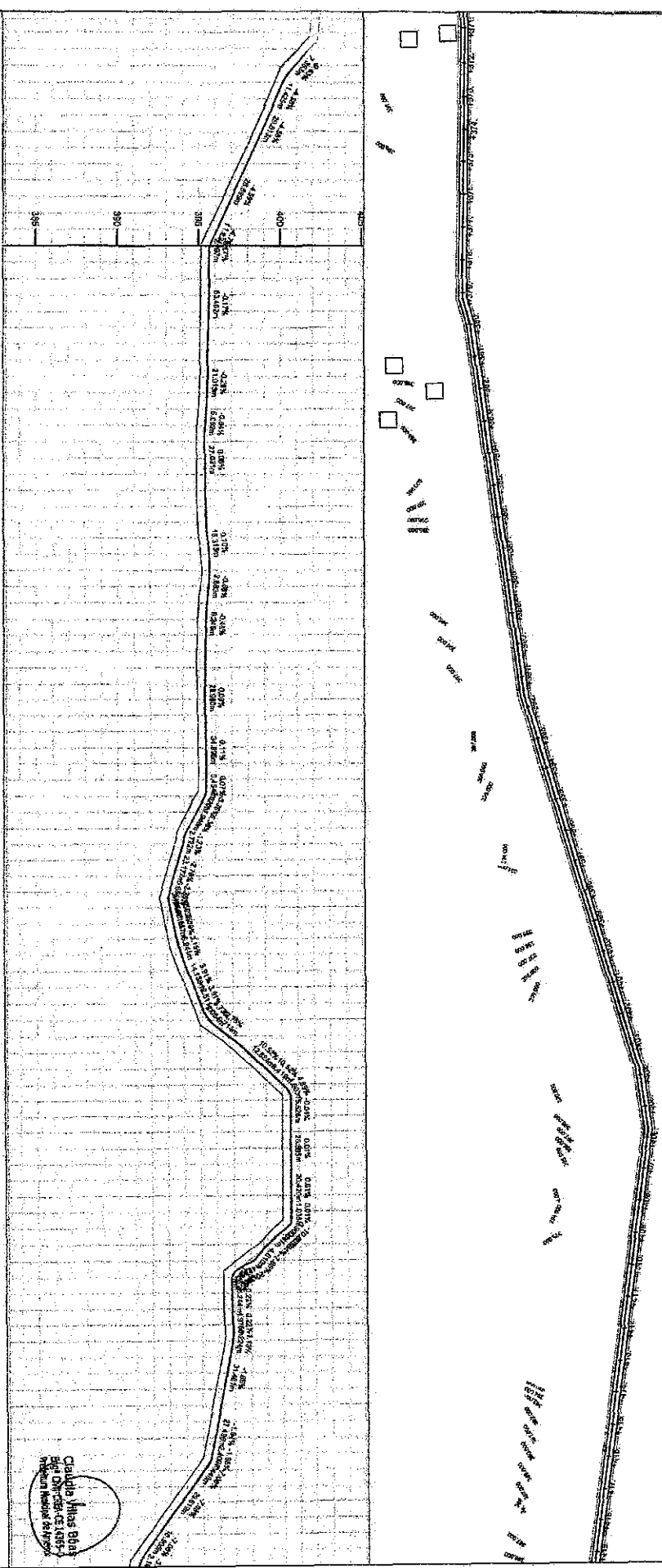

PROYECTO	RECOMPOSICIÓN DE ESTRADA VICINAL
COMPRANDANTE	GOBIERNO MUNICIPAL DE ARMEROS - CEARA
ENDEREZO	TRECHO INTANS A BUJE
CONTENIDO	PLANTA E PERFIL
LEGENDA PLANTA	LEGENDA PERFIL
ACQUERILACIÓNS	PROYECTO
VÍAS DE ACCESO	TERRENO NATURAL
SEÑALIZACIÓNS	REBORSIVEL
SEÑALIZACIÓNS	DESINIÓ
SEÑALIZACIÓNS	EXTENSIÓ
SEÑALIZACIÓNS	LONGURIA
SEÑALIZACIÓNS	DATA
SEÑALIZACIÓNS	ESCALA

PROYECTO	RECOMPOSICIÓN DE ESTRADA VICINAL
COMPRANDANTE	GOBIERNO MUNICIPAL DE ARMEROS - CEARA
ENDEREZO	TRECHO INTANS A BUJE
CONTENIDO	PLANTA E PERFIL

OS FOLIOS DE ESTE DISEÑO REPRESENTAN UNO DE LOS PROYECTOS DE RECOMPOSICIÓN DE LA CARRETERA LOCAL EN EL MUNICIPIO DE ARMEROS, PROVINCIA DE ENTRE RÍOS, ARGENTINA. EL DISEÑO ES UNO DE LOS RESULTADOS DE LA EJECUCIÓN DEL PROYECTO DE RECOMPOSICIÓN DE LA CARRETERA LOCAL EN EL MUNICIPIO DE ARMEROS, PROVINCIA DE ENTRE RÍOS, ARGENTINA. EL DISEÑO ES UNO DE LOS RESULTADOS DE LA EJECUCIÓN DEL PROYECTO DE RECOMPOSICIÓN DE LA CARRETERA LOCAL EN EL MUNICIPIO DE ARMEROS, PROVINCIA DE ENTRE RÍOS, ARGENTINA.

09-18

Claudia Villas Boas  
E.I. CIVIL - CEARA  
Ingeniera Municipal de Armeroz



401,88	+370.
402,34	+371.
400,11	+372.
400,91	+373.
399,24	+374.
398,75	+375.
398,55	+376.
398,87	+377.
397,49	+378.
397,99	+379.
396,63	+380.
397,07	+381.
395,58	+382.
396,14	+383.
395,15	+384.
395,86	+385.
395,09	+386.
395,63	+387.
395,06	+388.
395,59	+389.
395,09	+390.
395,56	+391.
395,04	+392.
395,50	+393.
394,90	+394.
395,59	+395.
394,87	+396.
395,37	+397.
394,67	+398.
395,39	+399.
394,93	+400.
395,47	+401.
395,07	+402.
395,60	+403.
395,10	+404.
395,68	+405.
394,93	+406.
395,45	+407.
394,84	+408.
395,37	+409.
394,89	+410.
395,37	+411.
394,81	+412.
395,39	+413.
394,82	+414.
395,41	+415.
394,85	+416.
395,43	+417.
394,19	+418.
394,81	+419.
393,46	+420.
393,97	+421.
392,90	+422.
393,42	+423.
392,63	+424.
393,14	+425.
393,05	+426.
393,57	+427.
393,70	+428.
394,24	+429.
394,46	+430.
395,02	+431.
395,00	+432.
395,74	+433.
396,24	+434.
398,96	+435.
400,00	+436.
400,50	+437.
400,00	+438.
400,49	+439.
400,90	+440.
400,49	+441.
400,00	+442.
400,50	+443.
399,43	+444.
400,23	+445.
397,10	+446.
398,17	+447.
398,34	+448.
396,84	+449.
395,30	+450.
395,88	+451.
396,21	+452.
396,59	+453.
395,82	+454.
396,32	+455.
395,43	+456.
395,94	+457.
395,04	+458.
395,55	+459.
393,74	+460.
394,35	+461.
392,32	+462.
392,94	+463.
390,91	+464.
391,52	+465.

PROJETO DE ESTRADA VICINAL		RECOMPOSIÇÃO DE ESTRADA VICINAL	
CONTRATANTE	GOVERNO MUNICIPAL DE ARNENROZ - CEARÁ	CONTRATANTE	GOVERNO MUNICIPAL DE ARNENROZ - CEARÁ
EMPREGO	TRECHO INTANS A BUJE	EMPREGO	TRECHO INTANS A BUJE
CONTENIDO	PLANTA E PERFIL	CONTENIDO	PLANTA E PERFIL
TERMINO PLANTA	TERMINO PLANTA	TERMINO PLANTA	TERMINO PLANTA
MÓDULO	MÓDULO	MÓDULO	MÓDULO
AJUSTE/LAÇOS	AJUSTE/LAÇOS	AJUSTE/LAÇOS	AJUSTE/LAÇOS
VIA DE ACESSO	VIA DE ACESSO	VIA DE ACESSO	VIA DE ACESSO
GERDA	GERDA	GERDA	GERDA
EMO PROJETO	EMO PROJETO	EMO PROJETO	EMO PROJETO
BUENO CASARDO	BUENO CASARDO	BUENO CASARDO	BUENO CASARDO
BUENO TIBULAK	BUENO TIBULAK	BUENO TIBULAK	BUENO TIBULAK
LEGENDA TERRELA	LEGENDA TERRELA	LEGENDA TERRELA	LEGENDA TERRELA
PROJETO	PROJETO	PROJETO	PROJETO
TERRENO NATURAL	TERRENO NATURAL	TERRENO NATURAL	TERRENO NATURAL
RESPONSÁVEL	CLAUDIA VILLAS BOAS	RESPONSÁVEL	CLAUDIA VILLAS BOAS
DESENHO	JOELSON MIRANDA	DESENHO	JOELSON MIRANDA
EXTENSAO	15.900,00 m	EXTENSAO	15.900,00 m
LAJURDA	4,50 m	LAJURDA	4,50 m
DATA	SET/2017	DATA	SET/2017
ESCALA	1:2500	ESCALA	1:2500

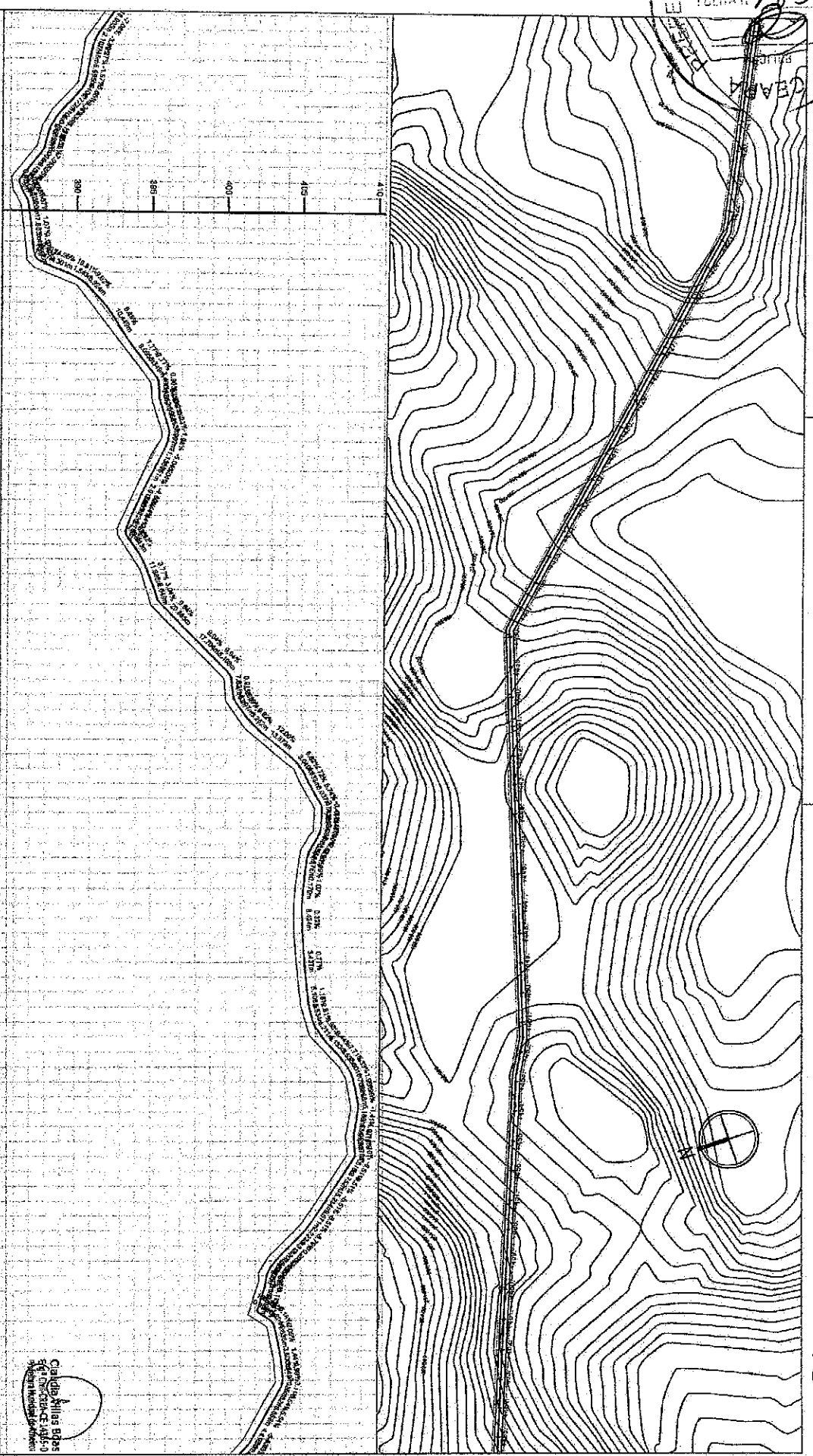

10-18

Claudia Villas Boas  
 Eng. Civil (CR-CE 1.085)  
 Rua Santa Maria de Arnenroz



PROJETO	PROJETO
CONTRATANTE	CONTRATANTE
EMPREGO	EMPREGO
CONTENIDO	CONTENIDO

CONTRATANTE e TÉCNICA RESPONSÁVEL POR SÃO DE RESPONSABILIDADE DE PRODUÇÃO ARQUITETURA E ENGENHARIA, COTA O PROJETO CONTÉM MENSURAÇÃO POR SEU TERMO, DIVULGADO A TERCEIROS OU UTILIZADO IMPLICAR OUSADAMENTE SEM O CONSENTIMENTO ESCRITO DOS AUTORES, O QUE PODE REPERCUIR DIREITO AUTORAIS DO SENHOR



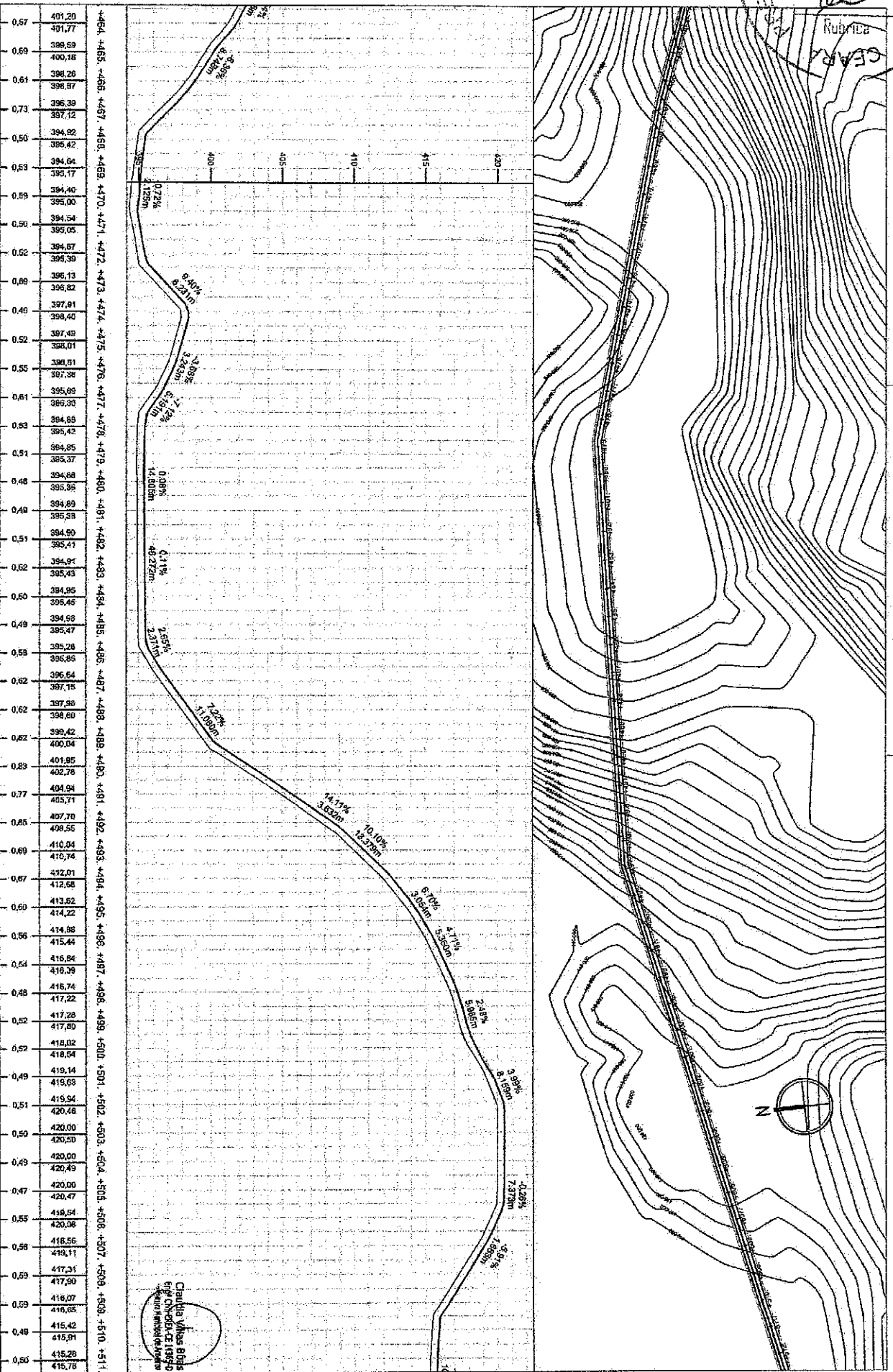
0,81	+417, +418, +419, +420, +421, +422, +423, +424, +425, +426, +427, +428, +429, +430, +431, +432, +433, +434, +435, +436, +437, +438, +439, +440, +441, +442, +443, +444, +445, +446, +447, +448, +449, +450, +451, +452, +453, +454, +455, +456, +457, +458, +459, +460, +461, +462, +463, +464,
0,82	390,91
0,87	391,52
0,86	390,25
0,85	390,77
0,84	389,54
0,83	390,21
0,82	387,88
0,81	388,47
0,80	387,06
0,79	387,70
0,78	385,68
0,77	385,17
0,76	386,33
0,75	388,84
0,74	386,57
0,73	387,06
0,72	387,87
0,71	389,21
0,70	390,96
0,69	391,78
0,68	392,47
0,67	393,14
0,66	394,01
0,65	394,83
0,64	394,98
0,63	395,48
0,62	395,54
0,61	396,06
0,60	394,93
0,59	395,51
0,58	394,04
0,57	394,62
0,56	393,15
0,55	393,70
0,54	393,18
0,53	393,80
0,52	394,38
0,51	384,84
0,50	384,99
0,49	395,70
0,48	395,57
0,47	397,69
0,46	399,02
0,45	399,68
0,44	399,96
0,43	400,48
0,42	401,10
0,41	401,84
0,40	403,32
0,39	404,15
0,38	404,68
0,37	405,56
0,36	405,89
0,35	406,39
0,34	405,28
0,33	405,68
0,32	404,77
0,31	405,28
0,30	404,65
0,29	405,09
0,28	404,56
0,27	405,13
0,26	404,73
0,25	406,26
0,24	404,91
0,23	405,44
0,22	405,32
0,21	405,54
0,20	406,60
0,19	407,28
0,18	408,01
0,17	408,53
0,16	406,29
0,15	408,78
0,14	408,02
0,13	406,55
0,12	407,38
0,11	407,68
0,10	406,08
0,09	406,87
0,08	404,65
0,07	405,31
0,06	402,71
0,05	403,36
0,04	402,08
0,03	402,56
0,02	402,12
0,01	403,01
0,00	403,08
0,00	403,59
0,00	403,21
0,00	403,81
0,00	402,28
0,00	402,86
0,00	401,20
0,00	401,77

PROJETO GEOMÉTRICO	
PROJETO	RECOMPOSIÇÃO DE ESTRADA VICINAL
CONTRATANTE	GOVERNO MUNICIPAL DE ARARIPE - CEARÁ
ENGENHEIRO	PLANTA E PERFIL
CONTEÚDO	PLANTA E PERFIL
LEGENDA PLANTA	LEGENDA PERFIL
IMÓVEIS	CERCA
ADUDES LARGAS	EMO PROJETO
VIA DE ACESSO	BUENO CORTADO
	QUEIRO TRAVELAS
	PROJETO
	TERRENO NATURAL
RESPONSÁVEL	CLAUDIA VILLAS BOAS
DESENHO	JOELSON MIRANDA
EXTENSÃO	16.500,00 m
LARGURA	4,80 m
DATA	SET/2017
ESCALA	1/2500
<b>11-18</b>	

1:1	1:2	1:3	1:4	1:5	1:6	1:7	1:8	1:9	1:10
1:11	1:12	1:13	1:14	1:15	1:16	1:17	1:18	1:19	1:20
1:21	1:22	1:23	1:24	1:25	1:26	1:27	1:28	1:29	1:30
1:31	1:32	1:33	1:34	1:35	1:36	1:37	1:38	1:39	1:40
1:41	1:42	1:43	1:44	1:45	1:46	1:47	1:48	1:49	1:50
1:51	1:52	1:53	1:54	1:55	1:56	1:57	1:58	1:59	1:60
1:61	1:62	1:63	1:64	1:65	1:66	1:67	1:68	1:69	1:70
1:71	1:72	1:73	1:74	1:75	1:76	1:77	1:78	1:79	1:80
1:81	1:82	1:83	1:84	1:85	1:86	1:87	1:88	1:89	1:90
1:91	1:92	1:93	1:94	1:95	1:96	1:97	1:98	1:99	1:100

OS FORMULÁRIOS E TÉCNICA REPRESENTATIVAS SÃO DE PROPRIEDADE DA ENGINEERING ARQUITETURA E SERVIÇOS LTDA. O PROJETO CONTÉM NESTA PLANÇA O LOGO TIPO DA EMPRESA SEJA COPIADO, REPRODUZIDO OU UTILIZADO, INTERDITO. SEM O CONSENTIMENTO ESPECÍFICO DA ENGINEERING ARQUITETURA E SERVIÇOS LTDA. Nº 24/1981.

Rubrica  
 CEARÁ

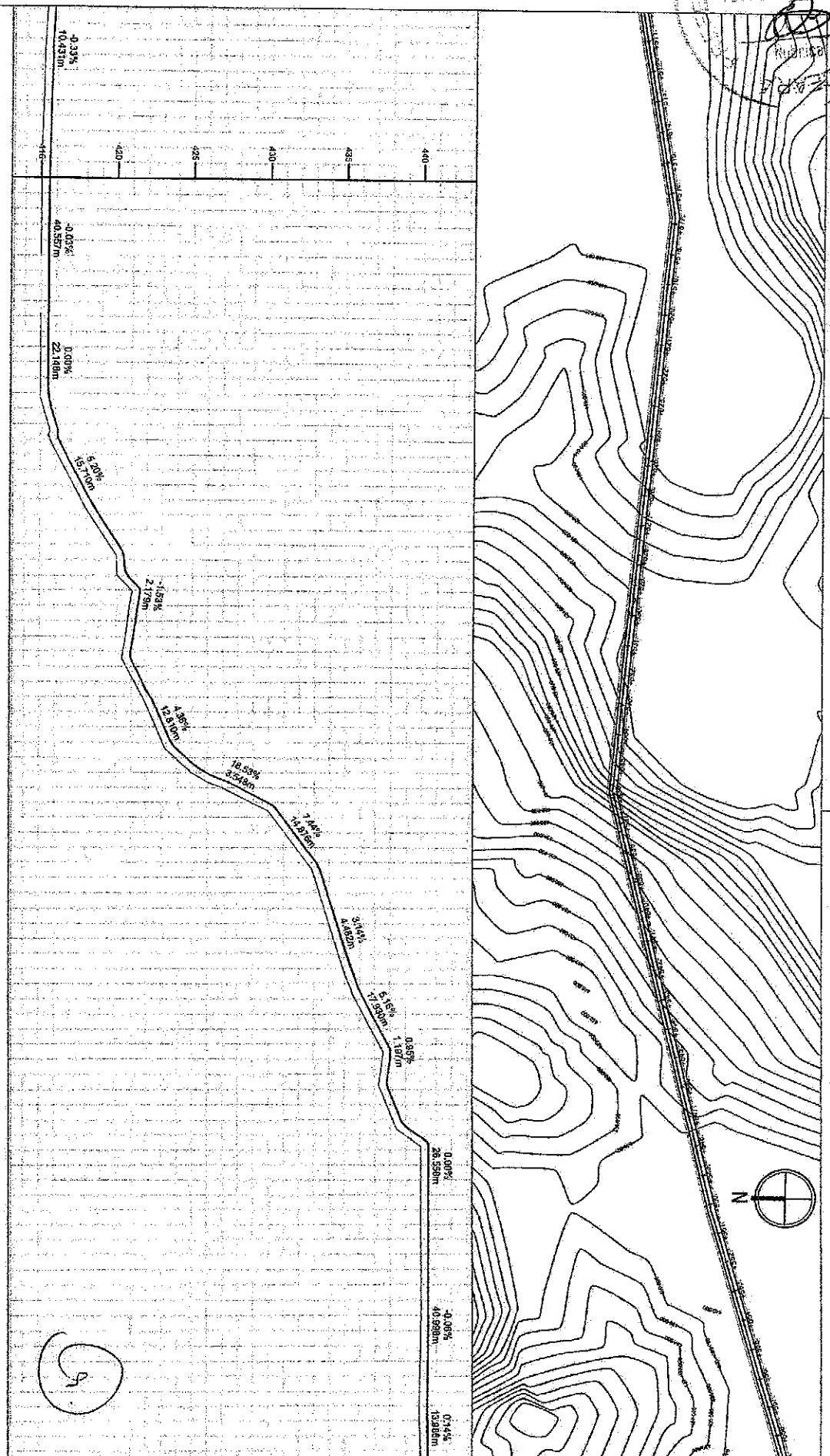


0.57	401,20	+464
	401,77	+466
0.60	399,59	+467
	400,16	+468
0.61	398,26	+469
	398,87	+470
0.73	396,39	+471
	397,12	+472
0.50	394,82	+473
	395,42	+474
0.53	394,64	+475
	395,17	+476
0.59	394,46	+477
	395,00	+478
0.50	394,54	+479
	395,05	+480
0.52	394,67	+481
	395,39	+482
0.60	396,13	+483
	396,82	+484
0.40	397,81	+485
	398,40	+486
0.52	397,49	+487
	398,01	+488
0.55	398,81	+489
	397,38	+490
0.61	395,68	+491
	396,30	+492
0.53	394,85	+493
	395,42	+494
0.51	394,85	+495
	395,37	+496
0.48	394,68	+497
	395,39	+498
0.48	394,89	+499
	395,59	+500
0.51	394,50	+501
	395,17	+502
0.62	394,91	+503
	395,43	+504
0.50	394,95	+505
	395,45	+506
0.49	394,68	+507
	395,17	+508
0.53	395,28	+509
	395,85	+510
0.62	396,64	+511
	397,15	+512
0.62	397,98	+513
	398,60	+514
0.62	399,42	+515
	400,04	+516
0.83	401,85	+517
	402,78	+518
0.77	404,94	+519
	403,71	+520
0.85	407,70	+521
	406,55	+522
0.69	410,04	+523
	410,78	+524
0.67	412,01	+525
	412,68	+526
0.60	413,62	+527
	414,22	+528
0.56	414,88	+529
	415,44	+530
0.54	416,86	+531
	416,39	+532
0.48	416,74	+533
	417,22	+534
0.52	417,28	+535
	417,80	+536
0.52	418,02	+537
	418,54	+538
0.49	419,14	+539
	419,68	+540
0.51	419,94	+541
	420,48	+542
0.50	420,00	+543
	420,50	+544
0.49	420,00	+545
	420,49	+546
0.47	420,00	+547
	420,47	+548
0.55	419,54	+549
	420,08	+550
0.58	418,56	+551
	419,11	+552
0.59	417,31	+553
	417,90	+554
0.59	418,07	+555
	419,65	+556
0.49	415,42	+557
	415,91	+558
0.50	415,28	+559
	415,78	+560

PROJETO GEOMÉTRICO

PROJETO	RECOMPOSIÇÃO DE ESTRADA VICINAL	LEGENDA PLANTA	CERCA	LEGENDA TERRELO	RESPONSÁVEL	DATA	SET/2017
CONTRATANTE	GOVERNO MUNICIPAL DE ARARIPOES - CEARÁ	INDICAR	INDICAR	PROJETO	CLAUDIA VILLAS BOAS	ESCALA	1:2500
EMPRESA	TRECHO INTANS A BUJE	ACQUISIÇÕES	INDICAR	TERRENO NATURAL	DESENHO	JOELSON MIRANDA	
CONTEUDO	PLANTA E PERFIL	VIAS DE ACESSO	INDICAR	INDICAR	EXTENSÃO	15.900,00 m	
				BIENHO TUBULARES	LARGURA	4,50 m	

12-18

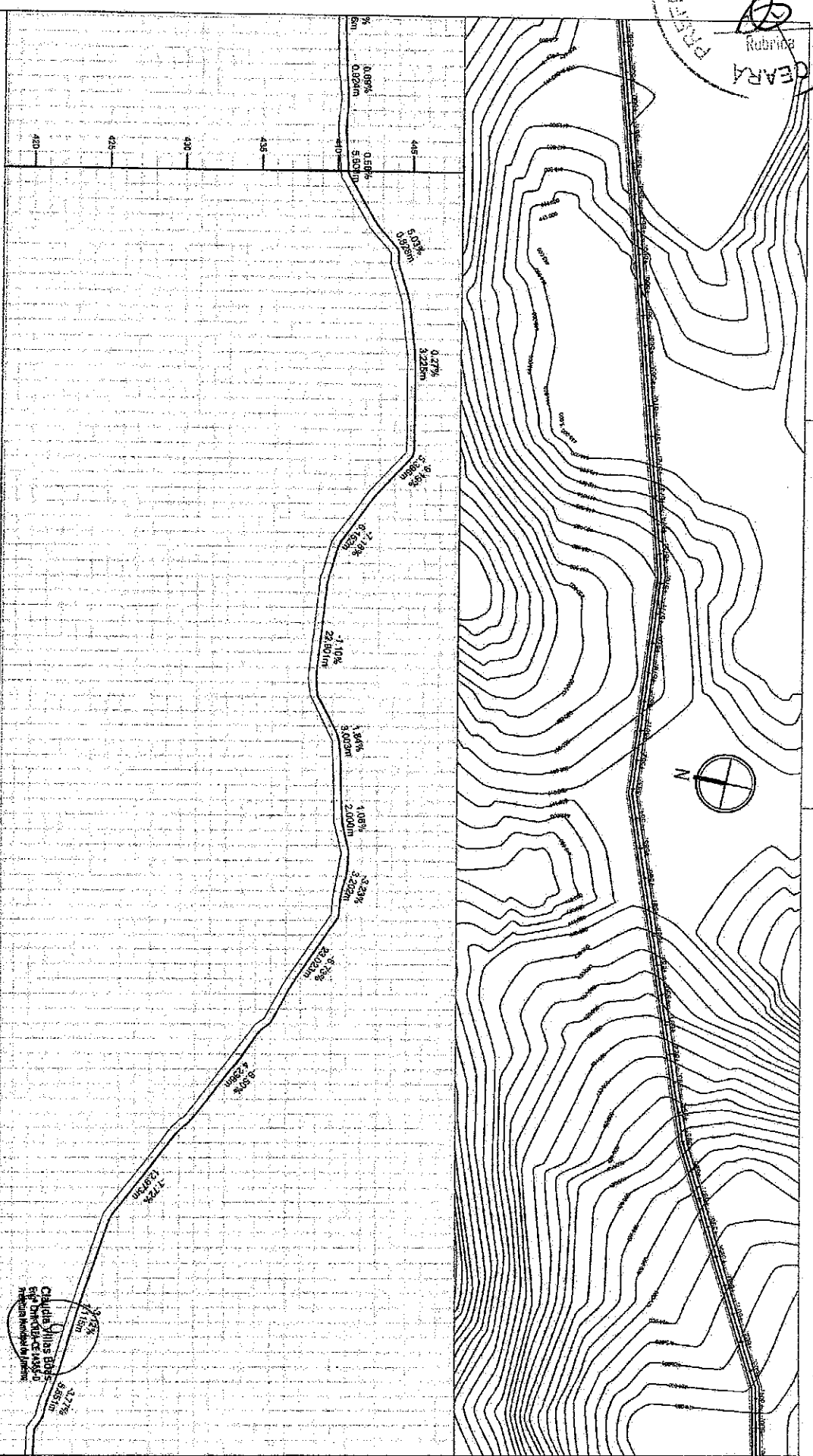



+511, +512, +513, +514, +515, +516, +517, +518, +519, +520, +521, +522, +523, +524, +525, +526, +527, +528, +529, +530, +531, +532, +533, +534, +535, +536, +537, +538, +539, +540, +541, +542, +543, +544, +545, +546, +547, +548, +549, +550, +551, +552, +553, +554, +555, +556, +557, +558,	415,28 415,78 415,18 415,70 415,14 415,64 415,09 415,59 415,03 415,56 415,00 415,53 415,00 415,51 415,00 415,51 415,00 415,50 415,00 415,50 415,00 415,50 415,00 415,56 415,55 415,51 416,04 416,13 416,70 417,17 417,73 416,26 416,85 418,55 420,14 420,69 420,77 420,88 421,43 420,62 421,13 420,67 421,24 421,76 422,28 422,83 422,18 423,80 424,84 426,98 426,12 430,31 430,83 431,00 432,42 433,04 433,56 433,68 434,18 434,29 434,82 434,92 435,48 435,71 436,27 436,74 437,31 437,48 437,98 437,98 438,28 437,90 438,15 438,69 440,00 440,50 440,00 440,50 440,00 440,50 440,00 440,49 440,00 440,48 440,48 439,29 440,47 439,56 440,46 438,82 440,43 439,92 440,43 439,96 440,46
---	--

**PROJETO GEOMÉTRICO**

PROJETO	RECOMPOSIÇÃO DE ESTRADA VICINAL	LEGENDA PLANTA	CERCA	LEGENDA TERRELO	RESPONSÁVEL	CLAUDIA VILLAS BOAS	DATA	SET/2017	ESCALA	1:2500
ADMINISTRATIVO	GOVERNO MUNICIPAL DE ARARIPOZ - CEARÁ	INOVES	EXCO PROJETO	PROJETO	DESENHO	JOELSON MIRANDA				
PROJETO	TRECHO INTANS A BUJE	AVES E JACOAS	BUEIRO CAPADO	TERRENO NATURAL	EXTENSÃO	16.900,00 m				
CONTABILIDADE	PLANTA E PERFIL	VIA DE ACESSO	BUEIRO TUBULAR	LAGOAR	LARGURA	4,50 m				

OS FOLHENTOS E VARIANTE, REPERTE, TUDOSS SÃO DE PROPRIEDADE DO PROJETO, ARQUIVAMENTO E ENTREGUEM-SE, TÃO O PROJETO COMITADO NÃO PODENDO SER COPIADO, REPRODUZIDO, REPRODUZIDO OU UTILIZADO, INTERNO OU EXTERNO, SEM O CONSENTIMENTO DO AUTOR DO PROJETO, SOB PENA DE RESPONSABILIDADE LEGAL.

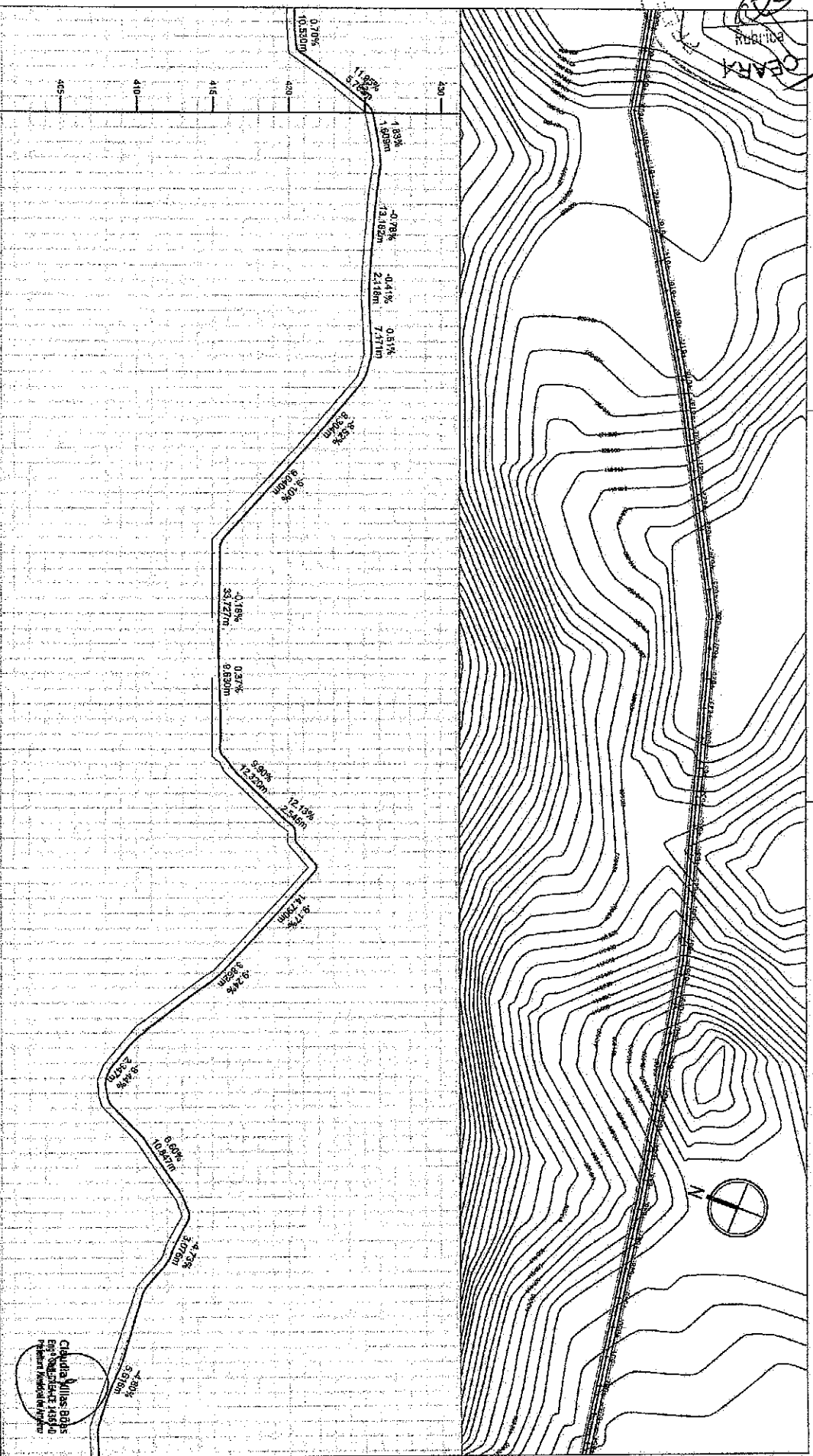


438,98	+558	+589	+581	+582	+583	+584	+585	+586	+587	+588	+589	+570	+571	+572	+573	+574	+575	+576	+578	+578	+579	+580	+581	+582	+583	+584	+585	+586	+587	+588	+589	+590	+591	+592	+593	+594	+595	+596	+597	+598	+599	+600	+601	+602	+603	+604	+605	+606	+607	+608	+609	+610	+611	+612	+613	+614	+615	+616	+617	+618	+619	+620	+621	+622	+623	+624	+625	+626	+627	+628	+629	+630	+631	+632	+633	+634	+635	+636	+637	+638	+639	+640	+641	+642	+643	+644	+645	+646	+647	+648	+649	+650	+651	+652	+653	+654	+655	+656	+657	+658	+659	+660	+661	+662	+663	+664	+665	+666	+667	+668	+669	+670	+671	+672	+673	+674	+675	+676	+677	+678	+679	+680	+681	+682	+683	+684	+685	+686	+687	+688	+689	+690	+691	+692	+693	+694	+695	+696	+697	+698	+699	+700	+701	+702	+703	+704	+705	+706	+707	+708	+709	+710	+711	+712	+713	+714	+715	+716	+717	+718	+719	+720	+721	+722	+723	+724	+725	+726	+727	+728	+729	+730	+731	+732	+733	+734	+735	+736	+737	+738	+739	+740	+741	+742	+743	+744	+745	+746	+747	+748	+749	+750	+751	+752	+753	+754	+755	+756	+757	+758	+759	+760	+761	+762	+763	+764	+765	+766	+767	+768	+769	+770	+771	+772	+773	+774	+775	+776	+777	+778	+779	+780	+781	+782	+783	+784	+785	+786	+787	+788	+789	+790	+791	+792	+793	+794	+795	+796	+797	+798	+799	+800	+801	+802	+803	+804	+805	+806	+807	+808	+809	+810	+811	+812	+813	+814	+815	+816	+817	+818	+819	+820	+821	+822	+823	+824	+825	+826	+827	+828	+829	+830	+831	+832	+833	+834	+835	+836	+837	+838	+839	+840	+841	+842	+843	+844	+845	+846	+847	+848	+849	+850	+851	+852	+853	+854	+855	+856	+857	+858	+859	+860	+861	+862	+863	+864	+865	+866	+867	+868	+869	+870	+871	+872	+873	+874	+875	+876	+877	+878	+879	+880	+881	+882	+883	+884	+885	+886	+887	+888	+889	+890	+891	+892	+893	+894	+895	+896	+897	+898	+899	+900	+901	+902	+903	+904	+905	+906	+907	+908	+909	+910	+911	+912	+913	+914	+915	+916	+917	+918	+919	+920	+921	+922	+923	+924	+925	+926	+927	+928	+929	+930	+931	+932	+933	+934	+935	+936	+937	+938	+939	+940	+941	+942	+943	+944	+945	+946	+947	+948	+949	+950	+951	+952	+953	+954	+955	+956	+957	+958	+959	+960	+961	+962	+963	+964	+965	+966	+967	+968	+969	+970	+971	+972	+973	+974	+975	+976	+977	+978	+979	+980	+981	+982	+983	+984	+985	+986	+987	+988	+989	+990	+991	+992	+993	+994	+995	+996	+997	+998	+999	+1000
--------	------	------	------	------	------	------	------	------	------	------	------	------	------	------	------	------	------	------	------	------	------	------	------	------	------	------	------	------	------	------	------	------	------	------	------	------	------	------	------	------	------	------	------	------	------	------	------	------	------	------	------	------	------	------	------	------	------	------	------	------	------	------	------	------	------	------	------	------	------	------	------	------	------	------	------	------	------	------	------	------	------	------	------	------	------	------	------	------	------	------	------	------	------	------	------	------	------	------	------	------	------	------	------	------	------	------	------	------	------	------	------	------	------	------	------	------	------	------	------	------	------	------	------	------	------	------	------	------	------	------	------	------	------	------	------	------	------	------	------	------	------	------	------	------	------	------	------	------	------	------	------	------	------	------	------	------	------	------	------	------	------	------	------	------	------	------	------	------	------	------	------	------	------	------	------	------	------	------	------	------	------	------	------	------	------	------	------	------	------	------	------	------	------	------	------	------	------	------	------	------	------	------	------	------	------	------	------	------	------	------	------	------	------	------	------	------	------	------	------	------	------	------	------	------	------	------	------	------	------	------	------	------	------	------	------	------	------	------	------	------	------	------	------	------	------	------	------	------	------	------	------	------	------	------	------	------	------	------	------	------	------	------	------	------	------	------	------	------	------	------	------	------	------	------	------	------	------	------	------	------	------	------	------	------	------	------	------	------	------	------	------	------	------	------	------	------	------	------	------	------	------	------	------	------	------	------	------	------	------	------	------	------	------	------	------	------	------	------	------	------	------	------	------	------	------	------	------	------	------	------	------	------	------	------	------	------	------	------	------	------	------	------	------	------	------	------	------	------	------	------	------	------	------	------	------	------	------	------	------	------	------	------	------	------	------	------	------	------	------	------	------	------	------	------	------	------	------	------	------	------	------	------	------	------	------	------	------	------	------	------	------	------	------	------	------	------	------	------	------	------	------	------	------	------	------	------	------	------	------	------	------	------	------	------	------	------	------	------	------	------	------	------	------	------	------	------	------	------	------	------	------	------	------	------	------	------	------	------	------	------	------	-------

**PROJETO GEOMÉTRICO**

		<b>PROJETO</b> RECONSTRUÇÃO DE ESTRADA VICINAL	
<b>CONTRATANTE</b> GOVERNO MUNICIPAL DE ARNEIROZ - CEARÁ		<b>LEGENDA PLANTA</b> MÓDULO	
<b>CONTEÚDO</b> PLANTA E PERFIL		<b>LEGENDA PERFIL</b> PROJETO / TERRENO NATURAL	
<b>RESPOSÁVEL</b> CLAUDIA VILLAS BOAS		<b>LEGENDA PLANTA</b> CERCA / EIXO PROJETO / BUENHO CANCELADO / BUENHO TUBULAR	
<b>EXTENSÃO</b> 15.900,00 m		<b>LEGENDA PERFIL</b> PROJETO / TERRENO NATURAL	
<b>LARGURA</b> 4,50 m		<b>RESPONSÁVEL</b> JOELSON MIRANDA	
<b>DATA</b> SET/2017		<b>REVISÃO</b> 14-18	
<b>FECHA</b> 14-18		<b>REVISÃO</b> 14-18	

CONFIRMAÇÃO E TERMO DE RECEBIMENTO DOS CADASTROS DE PROJETOS DE ARQUITETURA E ENGENHARIA, L.T.D.A. O PROJETO CONTIEM NESTA PLANÇA NÃO PODEM SER USADOS PARA OUTROS FINS SEM A AUTORIZAÇÃO DO AUTOR DO PROJETO. O PROJETO É DE PROPRIEDADE DA PREFEITURA MUNICIPAL DE ARNEIROZ, CEARÁ. O PROJETO NÃO PODE SER USADO PARA OUTROS FINS SEM A AUTORIZAÇÃO DO AUTOR DO PROJETO.



0,51	419,85	+808
0,76	420,38	+807
0,76	419,89	+808
0,50	420,74	+810
0,60	422,67	+812
0,53	423,44	+813
0,53	425,01	+814
0,52	425,52	+815
0,52	425,40	+816
0,52	425,30	+817
0,52	425,43	+818
0,52	425,36	+819
0,52	425,16	+820
0,52	425,70	+821
0,52	425,02	+822
0,51	423,59	+823
0,52	424,86	+824
0,40	425,37	+825
0,40	424,77	+826
0,40	425,28	+827
0,40	424,89	+828
0,40	425,38	+829
0,40	424,02	+830
0,40	425,41	+831
0,40	423,91	+832
0,40	424,57	+833
0,40	422,18	+834
0,40	422,65	+835
0,40	420,47	+836
0,40	421,19	+837
0,40	419,51	+838
0,40	419,33	+839
0,40	416,84	+840
0,40	417,53	+841
0,40	415,07	+842
0,40	415,76	+843
0,40	415,00	+844
0,40	415,50	+845
0,40	416,00	+846
0,40	415,47	+847
0,40	415,00	+848
0,40	415,44	+849
0,40	415,00	+850
0,40	415,88	+851
0,40	415,00	+852
0,40	415,50	+853
0,40	415,00	+854
0,40	415,58	+855
0,40	415,00	+856
0,40	415,52	+857
0,40	416,30	+858
0,40	417,01	+859
0,40	418,26	+860
0,40	418,99	+861
0,40	419,59	+862
0,40	420,48	+863
0,40	421,33	+864
0,40	421,87	+865
0,40	419,53	+866
0,40	420,20	+867
0,40	417,88	+868
0,40	418,36	+869
0,40	416,84	+870
0,40	416,51	+871
0,40	413,44	+872
0,40	414,32	+873
0,40	410,74	+874
0,40	411,67	+875
0,40	408,78	+876
0,40	409,43	+877
0,40	407,48	+878
0,40	408,02	+879
0,40	407,83	+880
0,40	408,52	+881
0,40	408,72	+882
0,40	410,40	+883
0,40	411,13	+884
0,40	411,73	+885
0,40	412,45	+886
0,40	413,02	+887
0,40	412,55	+888
0,40	413,14	+889
0,40	411,84	+890
0,40	412,17	+891
0,40	409,97	+892
0,40	410,58	+893
0,40	408,29	+894
0,40	408,88	+895
0,40	408,62	+896
0,40	409,30	+897
0,40	407,94	+898
0,40	408,24	+899
0,40	407,27	+900
0,40	407,80	+901
0,40	406,65	+902
0,40	407,35	+903

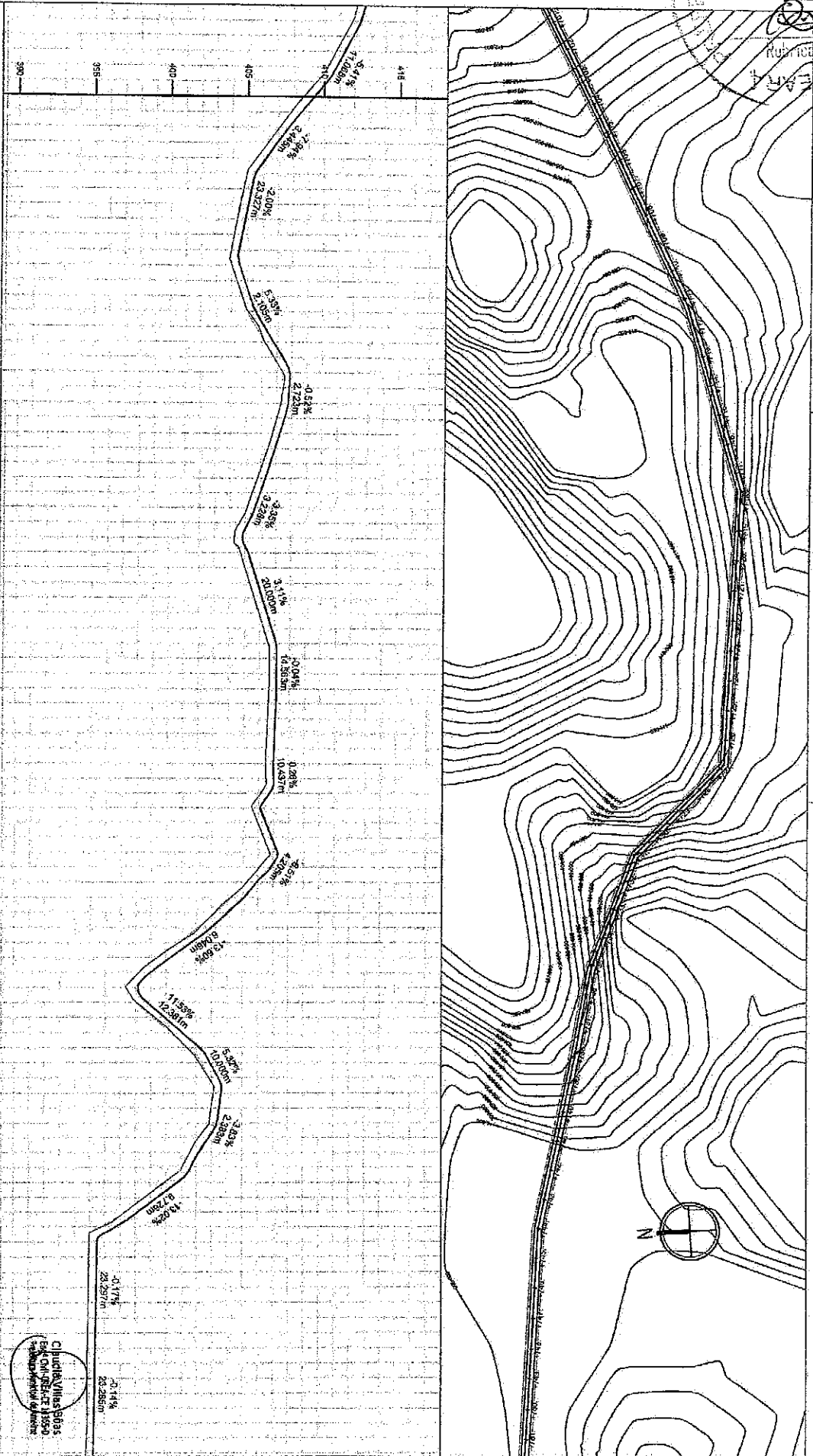

<b>PROJETO GEOMÉTRICO</b>	
PROJETO	RECOMPOSIÇÃO DE ESTRADA VICINAL
CONTRATANTE	GOVERNO MUNICIPAL DE ARNEIROZ - CE/ARÁ
BOMBEIRO	TRECHO INTANS A BUJE
CONTEÚDO	PLANTA E PERFIL
LEGENDA PLANTA	DERIVA
INÍCIO	EIXO PROJETO
ACQUER / JACOAS	BUREIO CAPRADO
VIA DE ACESSO	BUREIO TRILHAR
LEGENDA PERFIL	PROJETO
PROJETO	TERRENO NATURAL
RESPONSÁVEL	CLAUDIA VILLAS BOAS
DESENHO	JOELSON MIRANDA
EXTENSÃO	15.900,00 m
LEGENDA	4,50 m
DATA	SET/2017
ESCALA	1:2500
<b>15-18</b>	

1	20	30
2	30	40
3	40	50
4	50	60
5	60	70
6	70	80
7	80	90
8	90	100
9	100	110
10	110	120
11	120	130
12	130	140
13	140	150
14	150	160
15	160	170
16	170	180
17	180	190
18	190	200
19	200	210
20	210	220
21	220	230
22	230	240
23	240	250
24	250	260
25	260	270
26	270	280
27	280	290
28	290	300
29	300	310
30	310	320
31	320	330
32	330	340
33	340	350
34	350	360
35	360	370
36	370	380
37	380	390
38	390	400
39	400	410
40	410	420
41	420	430
42	430	440
43	440	450
44	450	460
45	460	470
46	470	480
47	480	490
48	490	500
49	500	510
50	510	520
51	520	530
52	530	540
53	540	550
54	550	560
55	560	570
56	570	580
57	580	590
58	590	600
59	600	610
60	610	620
61	620	630
62	630	640
63	640	650
64	650	660
65	660	670
66	670	680
67	680	690
68	690	700
69	700	710
70	710	720
71	720	730
72	730	740
73	740	750
74	750	760
75	760	770
76	770	780
77	780	790
78	790	800
79	800	810
80	810	820
81	820	830
82	830	840
83	840	850
84	850	860
85	860	870
86	870	880
87	880	890
88	890	900
89	900	910
90	910	920
91	920	930
92	930	940
93	940	950
94	950	960
95	960	970
96	970	980
97	980	990
98	990	1000
99	1000	1010
100	1010	1020

OS FOLHOS E TÉCNICA REPRESENTAÇÃO SÃO DE PROPRIEDADE DE PROJETISTA E FOLHOS NÃO DEVE SER REPRODUZIDO SEM O CONSENTIMENTO ESCRITO DO ARQUITETO. 2011 DENOMINADO A.1 DE DIREITO AUTOMÁTICO. J. 18/08/2017







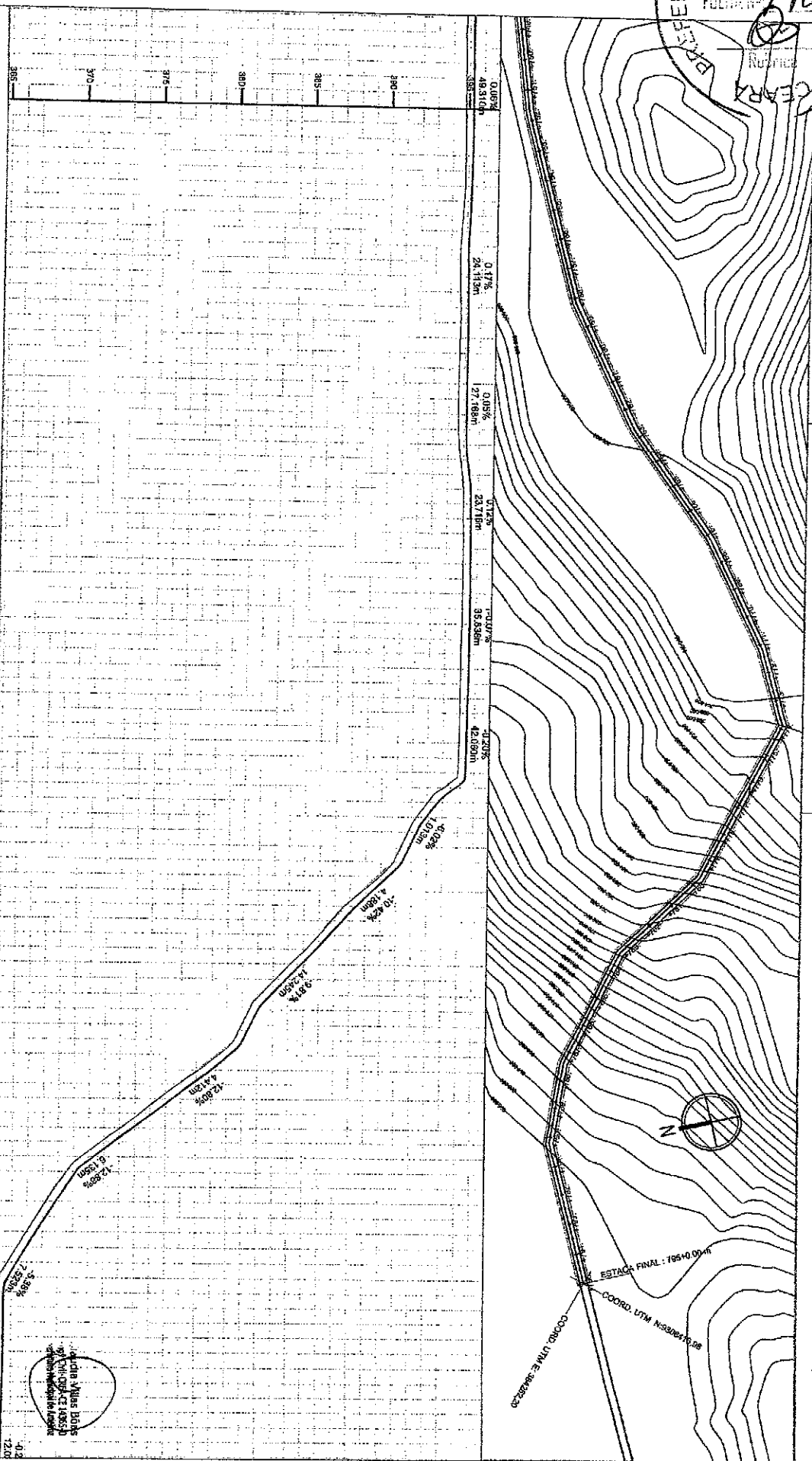
411,65	+701
412,30	+702
410,77	+703
411,34	+704
409,49	+705
410,16	+706
407,62	+707
408,48	+708
408,31	+709
408,89	+710
404,94	+711
405,48	+712
404,51	+713
405,06	+714
404,13	+715
404,66	+716
404,01	+717
404,53	+718
404,70	+719
405,19	+720
405,80	+721
408,18	+722
406,90	+723
407,37	+724
407,43	+725
407,84	+726
407,62	+727
407,62	+728
406,45	+729
406,81	+730
405,78	+731
408,29	+732
405,11	+733
405,64	+734
404,31	+735
404,85	+736
405,01	+737
405,54	+738
405,64	+739
406,17	+740
408,26	+741
406,79	+742
406,86	+743
407,14	+744
406,65	+745
407,13	+746
406,57	+747
407,07	+748
406,49	+749
407,00	+750
406,48	+751
406,39	+752
406,80	+753
406,11	+754
408,38	+755
406,88	+756
406,07	+757
406,83	+758
404,17	+759
405,69	+760
402,10	+761
402,97	+762
398,41	+763
400,28	+764
397,37	+765
398,16	+766
399,28	+767
399,52	+768
401,39	+769
402,21	+770
402,81	+771
403,43	+772
402,97	+773
403,50	+774
402,16	+775
402,62	+776
401,07	+777
401,64	+778
398,60	+779
399,48	+780
395,78	+781
384,70	+782
384,97	+783
393,47	+784
394,94	+785
395,44	+786
394,01	+787
396,41	+788
394,88	+789
395,38	+790
394,97	+791
395,35	+792
394,89	+793
395,32	+794
394,88	+795
395,30	+796

<b>PROJETO GEOMÉTRICO</b>	
PROJETO	RECONSTITUIÇÃO DE ESTRADA VICINAL
CONTRATANTE	GOVERNO MUNICIPAL DE ARARIPE - CEARÁ
EMPRESA	TRECHO INTANS A BUE
CONTEÚDO	PLANTA E PERFIL
LEGENDA PLANTA	<ul style="list-style-type: none"> <li>MOBILIB</li> <li>ADQUERES JUAQUES</li> <li>VIAS DE ACESSO</li> </ul>
CERCA	<ul style="list-style-type: none"> <li>ELMO PROJETO</li> <li>QUEIRO CARREFOU</li> <li>QUEIRO TABUAS</li> </ul>
LEGENDA PERFIL	<ul style="list-style-type: none"> <li>PROJETO</li> <li>TERRENO NATURAL</li> </ul>
RESPONSÁVEL	CLAUDIA VILLAS BOAS
DESENHO	JOELSON MIRANDA
EXTENSAO	15.900,00 m
LARGURA	4,50 m
DATA	SET/2017
ESCALA	1:2500

CLAUDIA VILLAS BOAS  
ENGENHEIRA DE PROJETOS  
RUA ...

**17-18**

OBTENHAO E TECNICA REPRESENTAÇÃO SAO DE PROJEÇÃO ARQUITETURA E ECONOMIA LIDA, O PROJETO COM LUGO NESTA SIMPLIFICADO PARA PODER SER COPIADA, IMPRIMIDA, UTILIZADA, REPRODUZIDA OU UTILIZADA, INTERSAR, OU FORMALMENTE, SEM O CONSENTIMENTO ESCRITO DOS AUTORES. COPIAR OU REPRODUZIR A LEM DO DIRETOR AUTORA, Nº 20/09/11.



0.51	304,77	+749
	305,28	+750
0.47	304,80	+751
	305,27	+752
0.48	304,60	+753
	305,28	+754
0.47	304,82	+755
	305,30	+756
0.46	304,82	+757
	305,26	+758
0.43	304,82	+759
	305,25	+760
0.40	304,71	+761
	305,20	+762
0.52	304,80	+763
	305,11	+764
0.51	304,62	+765
	305,13	+766
0.48	304,88	+767
	305,10	+768
0.51	304,88	+769
	305,18	+770
0.52	304,94	+771
	305,16	+772
0.54	304,62	+773
	305,16	+774
0.62	304,88	+775
	305,17	+776
0.44	304,88	+777
	305,28	+778
0.48	305,03	+779
	305,62	+780
0.48	304,07	+781
	305,65	+782
0.40	306,10	+783
	305,57	+784
0.51	305,08	+785
	305,59	+786
0.52	305,08	+787
	305,59	+788
0.52	305,06	+789
	305,58	+790
0.52	305,06	+791
	305,57	+792
0.48	305,05	+793
	305,56	+794
0.48	305,03	+795
	305,62	+796
0.48	305,00	+797
	305,48	+798
0.75	304,07	+799
	304,62	+800
0.62	302,31	+801
	302,94	+802
0.68	301,30	+803
	301,86	+804
0.54	300,48	+805
	300,48	+806
0.79	307,85	+807
	308,43	+808
0.88	308,02	+809
	308,68	+810
0.72	304,12	+811
	304,84	+812
0.70	302,18	+813
	302,88	+814
0.56	300,96	+815
	301,52	+816
0.72	379,43	+817
	380,15	+818
0.88	376,84	+819
	377,72	+820
0.60	374,35	+821
	375,15	+822
0.80	371,79	+823
	372,59	+824
0.83	389,55	+825
	370,18	+826
0.65	368,20	+827
	368,85	+828
0.62	368,87	+829
	367,99	+830
0.62	365,73	+831
	366,35	+832
0.51	364,99	+833
	365,50	+834
0.53	364,87	+835
	365,50	+836
0.57	364,82	+837
	365,50	+838
0.55	364,90	+839
	365,45	+840
0.62	364,87	+841
	365,39	+842
0.48	364,85	+843
	365,34	+844

**ARARIPEZ**

PROJETO: RECOMPOSIÇÃO DE ESTRADA VICINAL

CONTRATANTE: GOVERNO MUNICIPAL DE ARARIPEZ - CEARÁ

EMPENHO: TRECHO INTANS A BUJE

CONTEUDO: PLANTA E PERFIL

LEGENDA PLANTA

IMÓVEIS

ÁREAS LIVRES

VIAS DE ACESSO

EXC. PROJETO

BUEIRO COBERTO

BUEIRO TUBULAR

TERRENO PROT. NATURAL

RESPONSÁVEL: CLAUDIA VILLAS BOAS

DESENHO: JOELSON MIRANDA


EXTENSO: 16.900,00 m

LANÇURA: 4,50 m

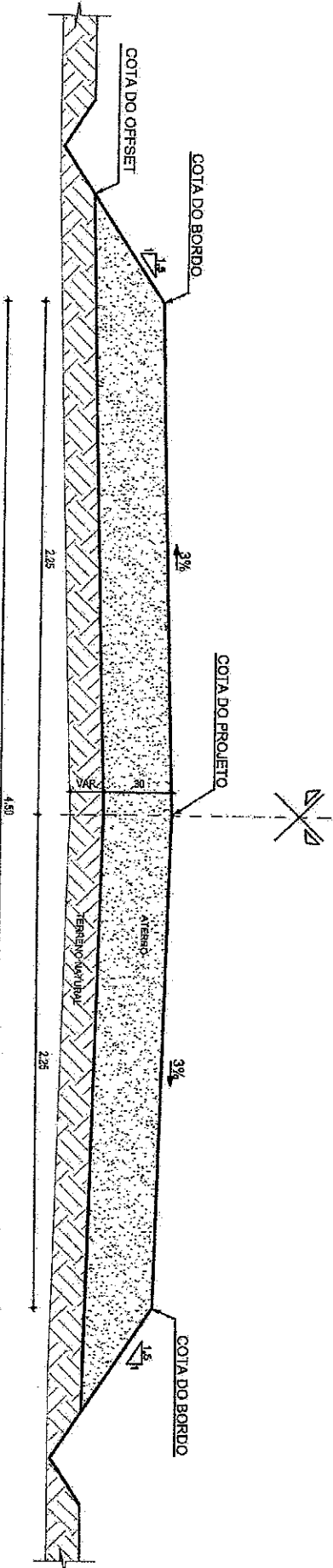
DATA: SET/2017 ESCALA: 1:2500

**18-18**

OS DESENHOS E TÉCNICA REPRESENTAÇÃO SÃO DE PROPRIEDADE DO SERVIÇO PÚBLICO MUNICIPAL DE ARARIPEZ - CEARÁ. É PROIBIDA A REPRODUÇÃO, A DIFUSÃO, A CIRCULAÇÃO, A REPRODUÇÃO OU UTILIZAÇÃO, EM QUALQUER FORMA, SEM O CONSENTIMENTO PRÉVIO DO AUTOR. CADERNO DE PROJETOS DE ARARIPEZ - CEARÁ, Nº 18/18.



SEÇÃO EM ATERRO  
 TRECHO INTANS A BUIE  
 ESTACA : 0 + 0,00 m A 795 + 0,00 m



01 | SEÇÃO TIPO DE PAVIMENTAÇÃO - ATERRO / CORTE - A  
 ESC. 1/50

Claudia Villas Boas  
 Eng. SBC/2017/1  
 Prefeitura Municipal de Araripe

PROF. O GEOMÉTRICO

PROJETO	RECOMPOSIÇÃO DE ESTRADA VICINAL
CONTRATANTE	GOVERNO MUNICIPAL DE ARARIPEZ - CEARÁ
EMERGÊNCIA	TRECHO INTANS A BUIE
CONTEÚDO	SEÇÃO TIPO DE PAVIMENTAÇÃO

LEGENDA GERAL	
---------------	--

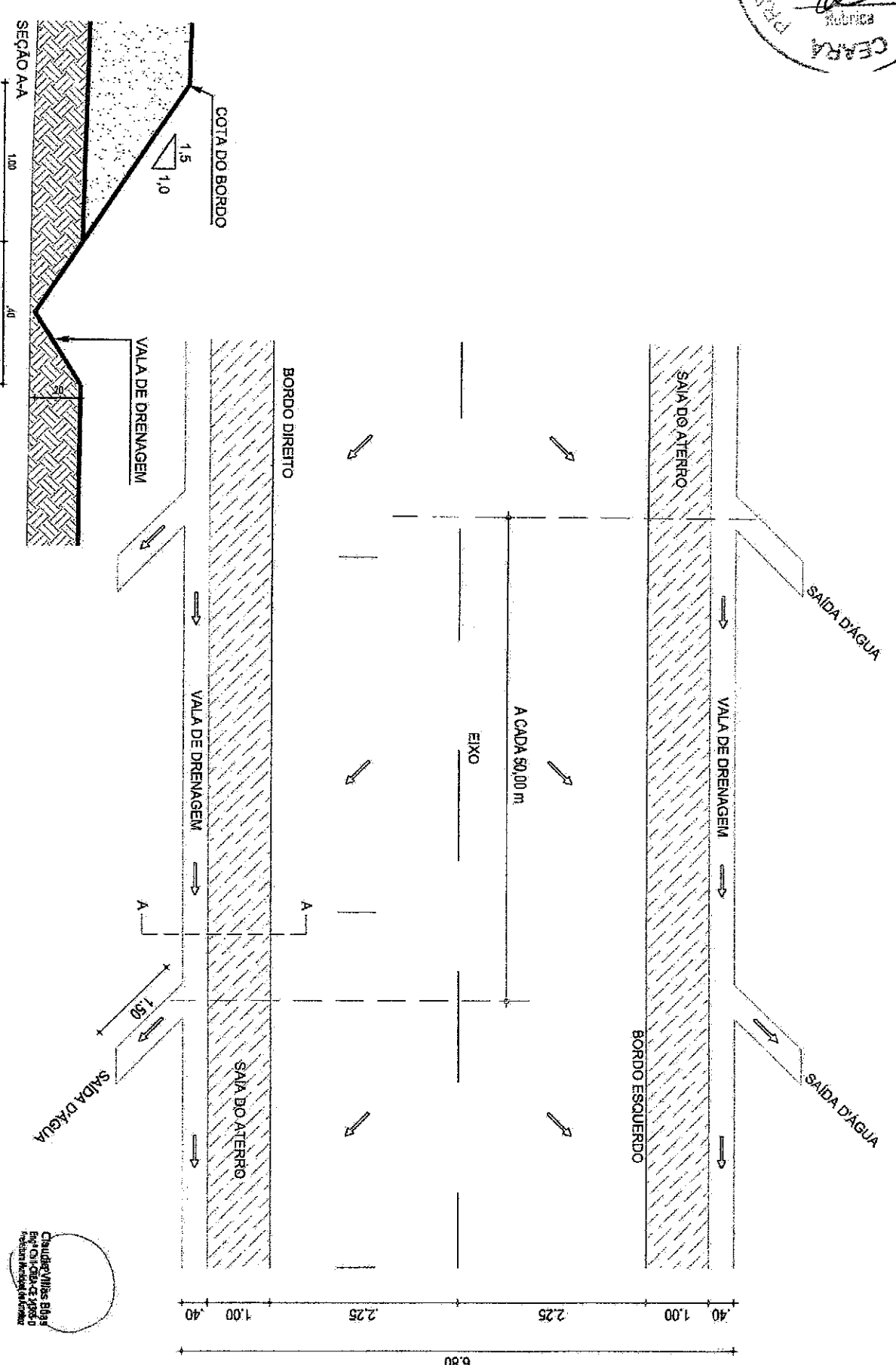

RESPONSÁVEL	CLAUDIA VILLAS BOAS
DESENHO	JOELSON MIRANDA
EXTENSÃO	15.300,00 m
Largura	4,50 m

DATA	09/12/2017	ESCALA	1/25
------	------------	--------	------

**01-02**

1	1	1	1
2	2	2	2
3	3	3	3
4	4	4	4
5	5	5	5
6	6	6	6
7	7	7	7
8	8	8	8
9	9	9	9
10	10	10	10

OS PLANOS E TERMINOS IMPRIBIÇÕES SÃO DE PROPRIEDADE DE CLAUDIA ASSASSORINA E ENODIÁDIA LTDA. O DESEJO DO CONTRATO É PARA A PRÁTICA NÃO PODERÁ SER COPIADA, REPRODUZIDA, TERCEIROS OU UTILIZADOS, INTERSAL OU FRAÇÃO, SEM A AUTORIZAÇÃO DA EMPRESA. SEJA O QUE SEJA, ESTE É O CONTEÚDO DO PROJETO. SEJA O QUE SEJA, ESTE É O CONTEÚDO DO PROJETO. SEJA O QUE SEJA, ESTE É O CONTEÚDO DO PROJETO.



PROJETO GEOMÉTRICO

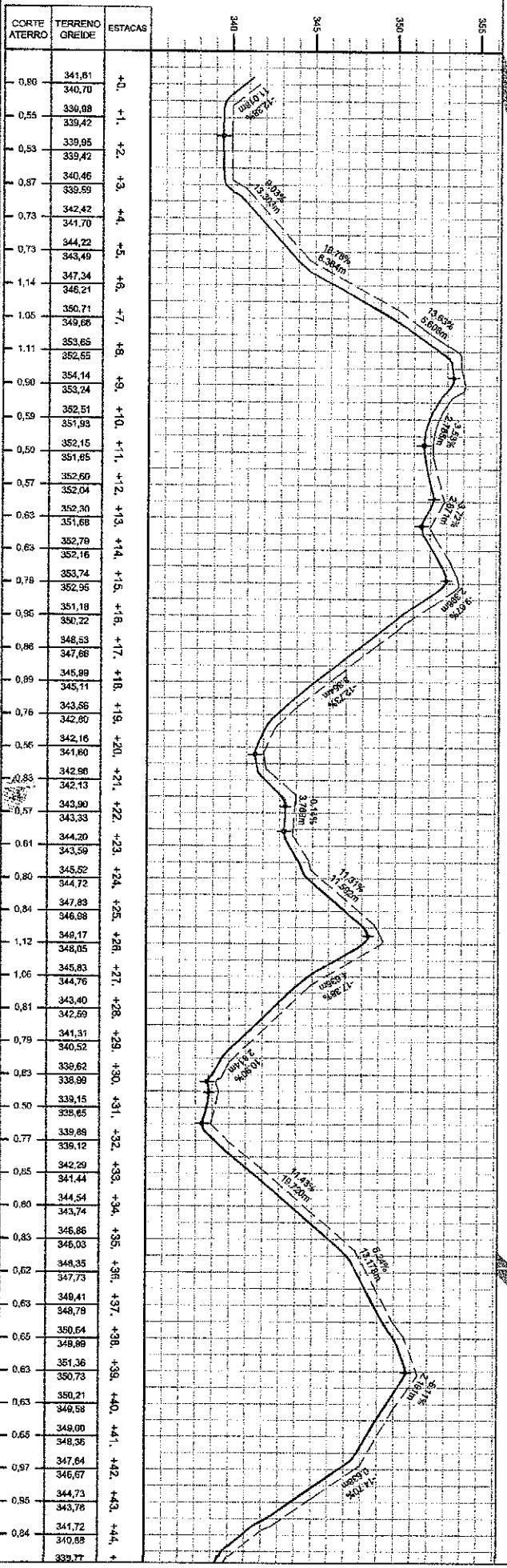
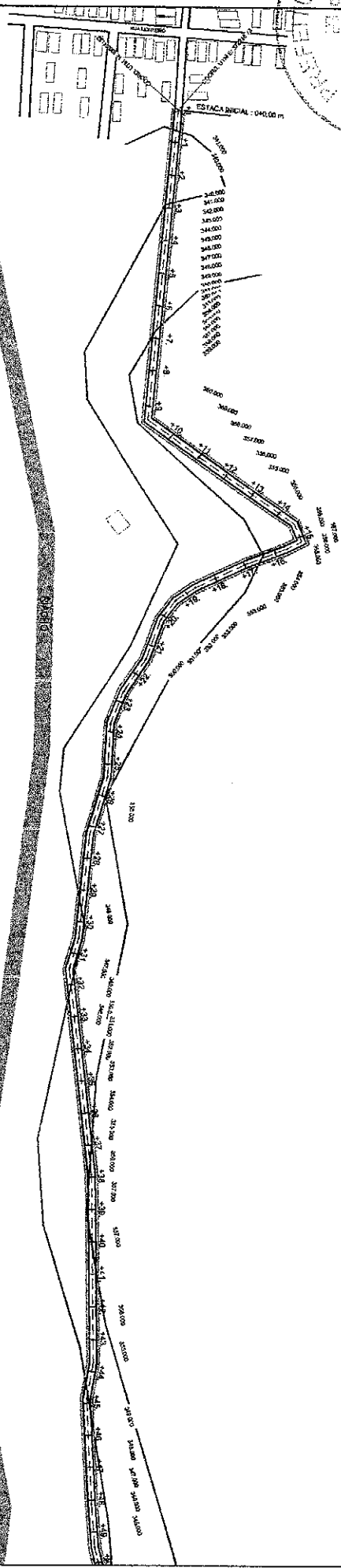

PROJETO	RECOMPOSIÇÃO DE ESTRADA VICINAL	LEGENDA PLANIM	RESPONSÁVEL	CLAUDIA VILLAS BOAS	DATA	SET/2017	ESCALA	S/E
CONTRATANTE	GOVERNO MUNICIPAL DE ARNEROZ - CEARÁ		DESENHO	JOELSON MIRANDA				
INTERESSADO	TRECHO INTANS A SUIE		EXTENSÃO	15.900,00 m				
CONSTATADO	PLANTA BAIXA / DETALHE DRENAGEM		VARIEDADE	4,50 m				



Claudia Villas Boas  
Proj. Civil - Arneroz  
Proj. Civil - Arneroz

02-02

De acordo com o Edital, a Prefeitura Municipal de Arneroz, não poderá ser responsabilizada pelo projeto ou utilização, integral ou parcial, de qualquer parte do mesmo, ficando a responsabilidade exclusiva do usuário do projeto.



CORTE ATERRO	TERRENO CREIDE	ESTACAS
0,80	341,61	+0,
	340,70	+1,
0,55	339,88	+2,
	339,42	+3,
0,53	339,95	+4,
	339,42	+5,
0,87	340,46	+6,
	339,59	+7,
0,73	342,42	+8,
	341,70	+9,
0,73	344,22	+10,
	343,49	+11,
1,14	347,34	+12,
	346,21	+13,
1,05	350,71	+14,
	349,66	+15,
1,11	353,65	+16,
	352,55	+17,
0,90	354,14	+18,
	353,24	+19,
0,59	352,51	+20,
	351,93	+21,
0,59	352,15	+22,
	351,85	+23,
0,57	352,60	+24,
	352,04	+25,
0,63	352,30	+26,
	351,68	+27,
0,63	352,79	+28,
	352,16	+29,
0,78	353,74	+30,
	352,95	+31,
0,95	351,18	+32,
	350,22	+33,
0,86	346,53	+34,
	347,66	+35,
0,99	345,89	+36,
	345,11	+37,
0,76	343,56	+38,
	342,80	+39,
0,56	342,16	+40,
	341,80	+41,
0,83	342,96	+42,
	342,13	+43,
0,57	343,90	+44,
	343,33	+45,
0,61	344,20	+46,
	343,59	+47,
0,80	345,52	+48,
	344,72	+49,
0,84	347,83	+50,
	346,68	+51,
1,12	349,17	+52,
	348,05	+53,
1,06	345,83	+54,
	344,76	+55,
0,81	343,40	+56,
	342,59	+57,
0,79	341,31	+58,
	340,52	+59,
0,63	339,62	+60,
	338,99	+61,
0,50	339,15	+62,
	338,65	+63,
0,77	339,89	+64,
	339,12	+65,
0,65	342,29	+66,
	341,44	+67,
0,80	344,54	+68,
	343,74	+69,
0,83	346,86	+70,
	346,03	+71,
0,62	348,35	+72,
	347,73	+73,
0,63	349,41	+74,
	348,79	+75,
0,60	350,64	+76,
	349,89	+77,
0,63	351,36	+78,
	350,73	+79,
0,63	350,21	+80,
	349,58	+81,
0,65	349,00	+82,
	348,36	+83,
0,97	347,64	+84,
	346,67	+85,
0,85	344,73	+86,
	343,78	+87,
0,84	341,72	+88,
	340,88	+89,
	339,77	+90,

**PROJETO RECOMPOSIÇÃO DE ESTRADA VICINAL**

CONTRATANTE: GOVERNO MUNICIPAL DE ARARIPE - CEARÁ

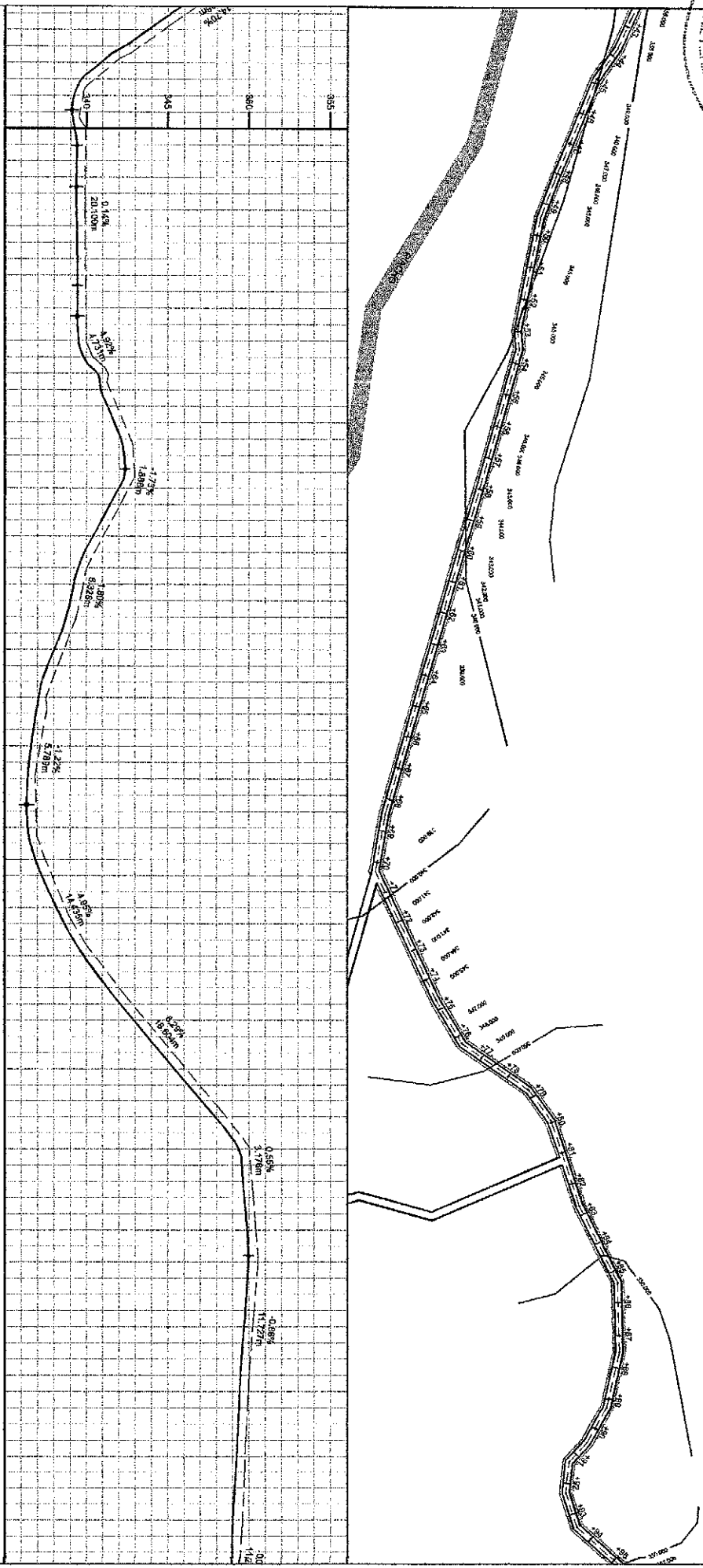
ENCOMENDADO: TRECHO SEDE A INÍCIOS PLANTA E PERFIL

RESPONSÁVEL: CLAUDIA VILAS BOAS

DATA: SET/2017 ESCALA: 1/2500

**01-14**

OS FORMALIZADO E TÉCNICA REPRESENTAÇÃO SÃO DE PROPRIEDADE DE PROJETAR ARQUITETURA E ENGENHARIA LTDA. O PROJETO CONTÉM INFORMAÇÕES DE PROJETAR ARQUITETURA E ENGENHARIA LTDA. O PROJETO CONTÉM INFORMAÇÕES DE PROJETAR ARQUITETURA E ENGENHARIA LTDA. O PROJETO CONTÉM INFORMAÇÕES DE PROJETAR ARQUITETURA E ENGENHARIA LTDA.



PROJETO GEOMÉTRICO

+43	344,73
+44	343,78
+45	341,72
+46	340,88
+47	339,77
+48	339,22
+49	339,97
+50	339,25
+51	339,95
+52	339,39
+53	339,89
+54	339,63
+55	339,36
+56	339,62
+57	339,39
+58	339,84
+59	339,41
+60	339,96
+61	339,43
+62	339,99
+63	339,43
+64	340,40
+65	339,83
+66	341,44
+67	340,69
+68	342,29
+69	341,70
+70	342,89
+71	342,30
+72	342,59
+73	341,97
+74	341,56
+75	340,94
+76	340,53
+77	339,89
+78	339,80
+79	339,21
+80	339,38
+81	338,75
+82	338,63
+83	338,03
+84	337,88
+85	337,27
+86	337,52
+87	336,91
+88	337,17
+89	336,61
+90	336,87
+91	336,41
+92	336,93
+93	336,35
+94	337,13
+95	336,53
+96	337,90
+97	337,27
+98	338,72
+99	338,17
+100	339,80
+101	339,20
+102	341,27
+103	340,57
+104	342,83
+105	342,10
+106	344,48
+107	343,75
+108	346,14
+109	345,42
+110	347,30
+111	347,09
+112	349,35
+113	349,72
+114	350,09
+115	349,55
+116	350,25
+117	349,70
+118	350,42
+119	349,87
+120	350,55
+121	349,96
+122	350,35
+123	349,84
+124	350,23
+125	349,68
+126	350,07
+127	349,53
+128	349,65
+129	349,42
+130	349,86
+131	349,34
+132	349,76
+133	349,25
+134	349,69
+135	349,13
+136	349,55
+137	349,01
+138	349,47
+139	349,94
+140	349,41

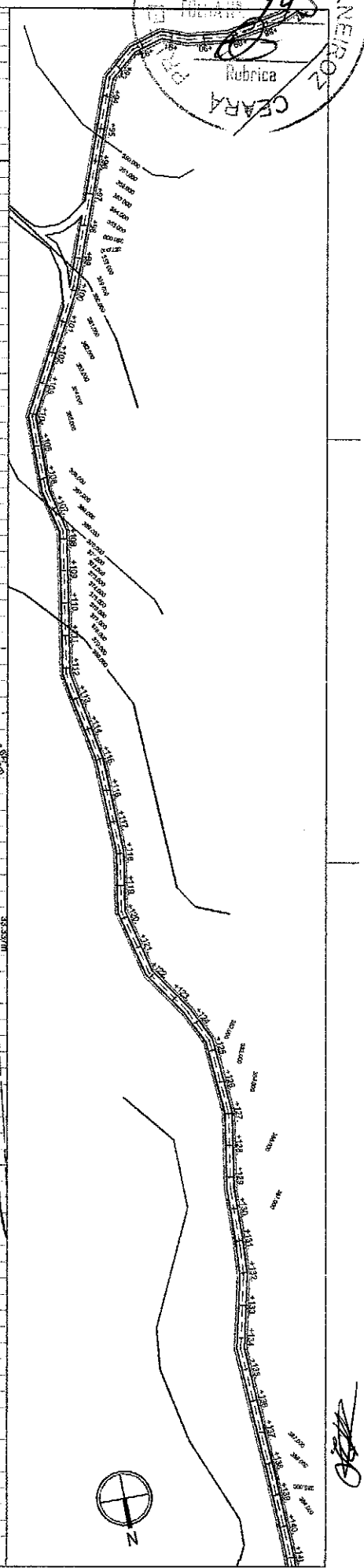

**ATENDETOZ**

PROJETO	RECOMPOSIÇÃO DE ESTRADA VICINAL	LEGENDA PLANTA	MÓDULO	LEGENDA PERFIL	PROJETO	RESPONSÁVEL	DATA
CONTRATANTE	GOVERNO MUNICIPAL DE ARIARIPÉ - CEARÁ	MÓDULO	ADQUIS. LUGAR	PROJETO	TERRENO NATURAL	CLAUDIA VILLAS BOAS	SET/2017
EMPREGO	TRECHO SEDE A INSTANS	VIAS DE ACESSO	BUERIO CAPARAO	BUERIO CAPARAO	BUERIO TUBULAR	JOELSON MIRANDA	ESCALA 1/2500
CONTEUDO	PLANTA E PERFIL	---	---	---	---	---	02-14

02-14

PROJETO GEOMÉTRICO

PROJETA	1
REVISÃO	01
CONTROLE	01
APROVADO	01
REVISÃO	01
CONTROLE	01
APROVADO	01
REVISÃO	01
CONTROLE	01
APROVADO	01
REVISÃO	01
CONTROLE	01
APROVADO	01



+88	349,69
+89	349,13
+90	349,59
+91	349,01
+92	349,47
+93	348,93
+94	349,44
+95	348,94
+96	349,52
+97	349,00
+98	349,67
+99	349,13
+100	349,83
+101	349,33
+102	349,95
+103	349,37
+104	351,78
+105	350,91
+106	354,14
+107	353,28
+108	356,53
+109	355,60
+110	358,99
+111	357,96
+112	361,07
+113	360,20
+114	362,63
+115	361,94
+116	364,13
+117	363,39
+118	366,65
+119	364,89
+120	367,17
+121	366,52
+122	367,88
+123	367,29
+124	368,36
+125	367,85
+126	369,90
+127	368,29
+128	371,81
+129	370,94
+130	374,77
+131	373,56
+132	377,89
+133	376,70
+134	380,02
+135	379,44
+136	380,10
+137	379,55
+138	380,13
+139	379,55
+140	380,16
+141	379,59
+142	380,16
+143	379,64
+144	380,16
+145	379,65
+146	380,24
+147	379,59
+148	380,32
+149	379,75
+150	380,38
+151	379,83
+152	380,44
+153	379,91
+154	380,56
+155	380,61
+156	380,69
+157	380,12
+158	380,78
+159	380,24
+160	380,81
+161	380,38
+162	381,27
+163	380,69
+164	382,06
+165	381,47
+166	382,85
+167	382,22
+168	383,53
+169	382,62
+170	383,48
+171	382,96
+172	383,89
+173	383,24
+174	385,39
+175	384,83
+176	386,51
+177	385,73
+178	386,59
+179	386,06
+180	386,49
+181	385,91
+182	386,17
+183	385,59

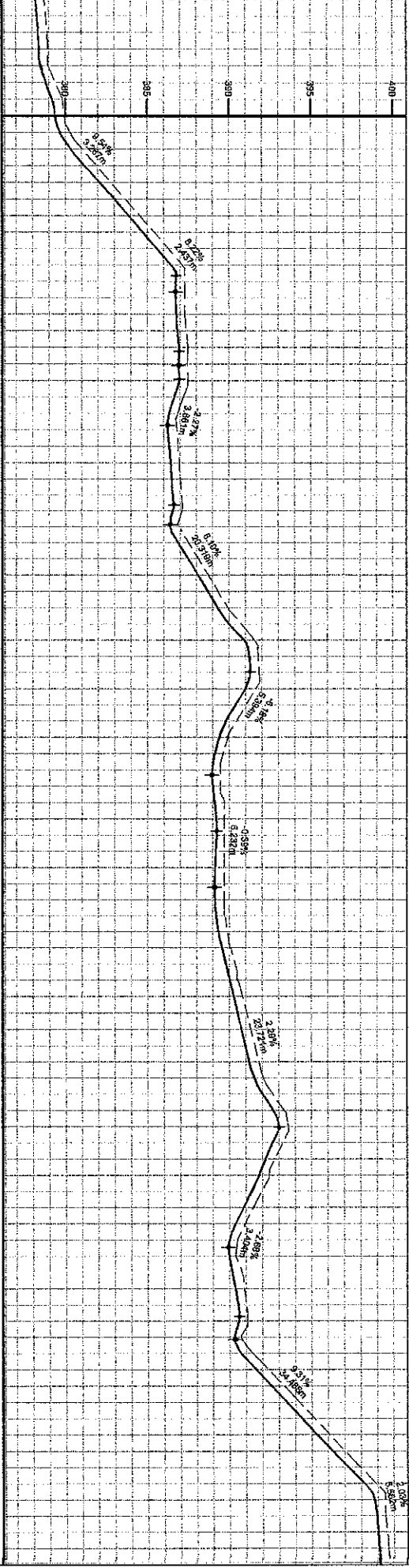
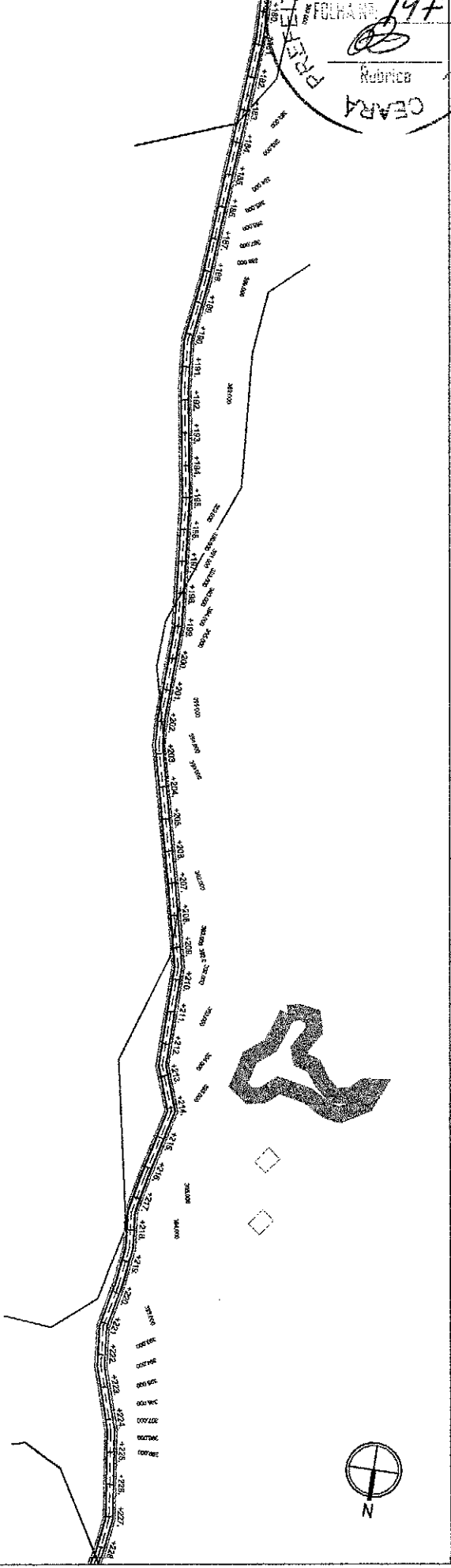
**PROJETO GEOMÉTRICO**

PROJETO	RECOMPOSIÇÃO DE ESTRADA VICINAL	LEGENDA PLANTAS	LEGENDA PERIFIL
CONTRATANTE	GOVERNO MUNICIPAL DE ARNEIROS - CEARÁ	SEDE DO PROJETO	
EMBARGO	TRECHO SEDE A INTANS	EXPO PROJETO	
CONTEUDO	PLANTA E PERIFIL	BUERO OBRAS	
		BUERO TUBULAR	
		SEDE PROJETO	
		TERRENO NATURAL	
		DESENHO	
		EXTENSÃO	
		LANGARA	
RESPONSÁVEL: <b>CLAUDIA VILLAS BOAS</b>			
DATA: SET/2017 ESCALA: 1/2500			
03-14			

OS FORNHEC E TÉCNICO REPRESENTAM O SAO DE RESPONSABILIDADE DE PROJETA PROJETA E ORGANIZALITA, O PROJETO CONTHEO NESTA PRASA E O PROJETO E O PROJETO, DANILSONO A TEREZOS OU TUBULAR, INTEGRAL, COMPLETAMENTE, SEM O CONHECIMENTO ESCRITO DOS PROPRIETARIOS, COMPARE KASSE A LEM DEBETO ATORCAL, O TEREZO.







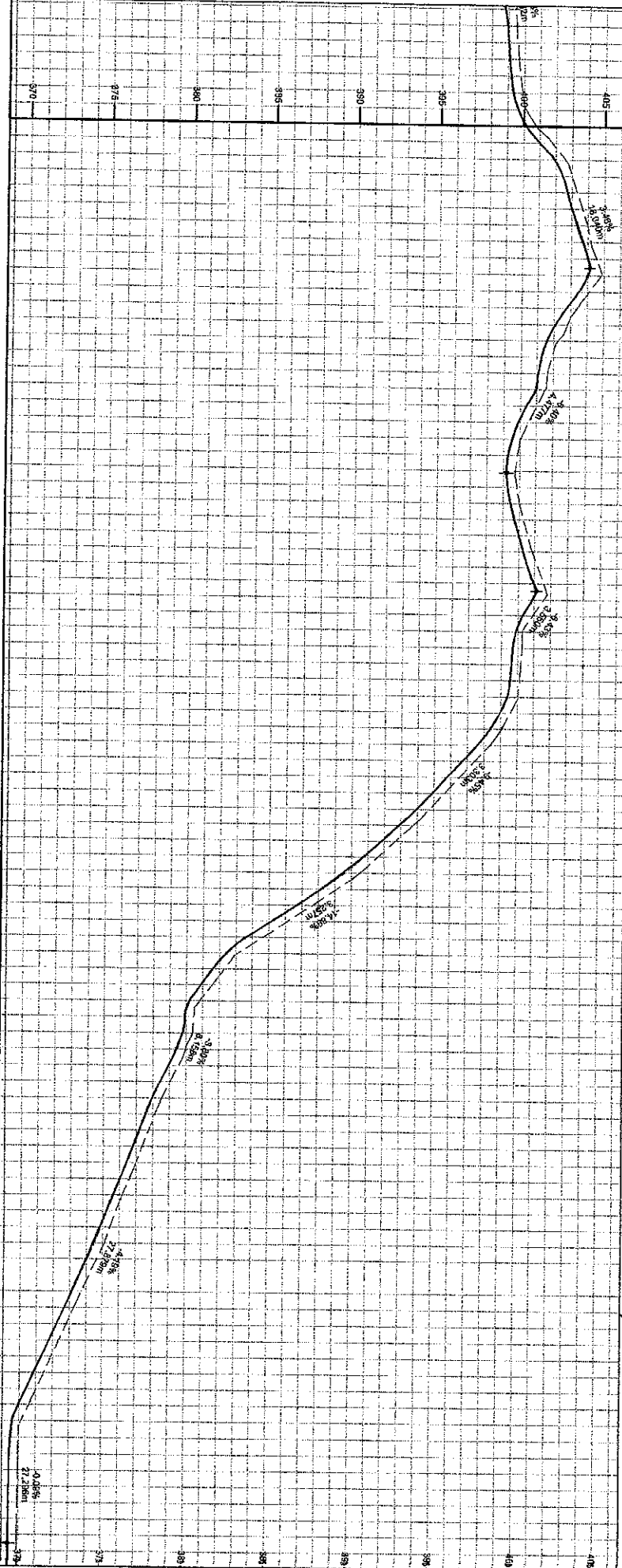
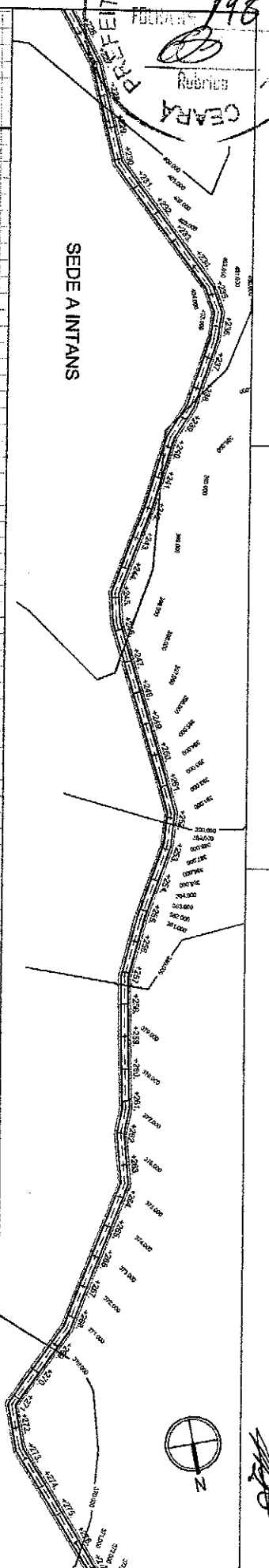

PROJETO GEOMÉTRICO

378,83	+180 +181. +182. +183. +184. +185. +186. +187. +188. +189. +190. +191. +192. +193. +194. +195. +196. +197. +198. +199. +200. +201. +202. +203. +204. +205. +206. +207. +208. +209. +210. +211. +212. +213. +214. +215. +216. +217. +218. +219. +220. +221. +222. +223. +224. +225. +226. +227.
378,26	
378,05	
378,40	
379,39	
378,82	
379,95	
379,38	
381,04	
380,24	
382,79	
382,11	
384,54	
383,86	
385,29	
385,58	
387,30	
386,75	
387,29	
386,77	
387,49	
386,94	
387,48	
386,95	
388,67	
386,35	
388,88	
388,35	
387,03	
386,48	
387,11	
386,58	
387,53	
386,83	
388,79	
388,10	
389,02	
389,29	
391,55	
390,94	
381,83	
381,28	
381,04	
380,38	
389,92	
389,39	
389,47	
388,95	
389,72	
389,11	
389,71	
389,23	
389,71	
389,14	
389,71	
389,12	
389,88	
388,33	
390,35	
389,79	
390,80	
390,26	
391,30	
390,73	
391,80	
391,19	
392,64	
392,02	
393,68	
393,01	
392,75	
392,19	
391,55	
391,33	
390,94	
390,38	
380,38	
389,96	
390,00	
390,35	
391,09	
390,56	
391,41	
380,68	
393,28	
392,54	
395,17	
384,40	
397,03	
396,28	
396,82	
395,22	
399,50	
399,56	
399,66	
399,11	

PROJETO	RECOMPOSIÇÃO DE ESTRADA VIGINAL	PROJETO GEOMÉTRICO
CONTRATANTE	GOVERNO MUNICIPAL DE ARARIPEIROZ - CEARA	LEBRONIA PLANTA
ENGENHEIRO	TECHIO SEDE A INTAVANS	MODEIS
CONTEUDO	PLANTA E PERFIL	AQÜDES/LAÇOS
		VMS DE ACESSO
		BOI PROJETO
		BUERO CAPEADO
		BUERO TUBULAR
		LEGENDA PERFIL
		PROJETO
		TERRENO NATURAL
RESPONSÁVEL	CL. AUDA VILAS BOAS	DESENHO
		EXTENSÃO
		LARGURA
		4,50 m
DATA	SET/2017	ESCALA
		1/2500

05-14

LIVROS DE DIARIOS	
1	DE 24 A 30/10
2	DE 31 A 06/11
3	DE 07 A 13/11
4	DE 14 A 20/11
5	DE 21 A 27/11
6	DE 28 A 04/12
7	DE 05 A 11/12
8	DE 12 A 18/12
9	DE 19 A 25/12
10	DE 26 A 01/01
11	DE 02 A 08/01
12	DE 09 A 15/01



398,50	+228, +227, +228, +229, +230, +231, +232, +233, +234, +235, +236, +237, +238, +239, +240, +241, +242, +243, +244, +245, +246, +247, +248, +249, +250, +251, +252, +253, +254, +255, +256, +257, +258, +259, +260, +261, +262, +263, +264, +265, +266, +267, +268, +269, +270, +271, +272, +273
398,96	
399,55	
399,11	
399,90	
399,33	
400,79	
400,17	
402,57	
401,91	
403,32	
402,73	
403,98	
403,36	
404,63	
404,01	
404,11	
403,47	
402,82	
402,08	
401,88	
401,26	
401,50	
400,97	
400,52	
399,89	
399,87	
399,29	
399,84	
399,28	
400,27	
399,72	
400,84	
400,28	
401,56	
400,96	
400,91	
400,28	
400,28	
399,70	
400,12	
399,56	
399,57	
399,96	
398,35	
397,58	
396,53	
395,78	
394,71	
393,91	
392,67	
391,84	
390,49	
389,47	
387,64	
386,67	
384,85	
383,83	
382,32	
381,60	
380,88	
380,19	
380,40	
379,77	
379,55	
378,85	
378,52	
377,98	
377,75	
377,17	
376,58	
376,41	
376,15	
375,62	
375,44	
374,82	
374,65	
373,98	
373,72	
373,13	
372,82	
372,23	
371,82	
371,32	
371,03	
370,40	
370,12	
369,58	
369,96	
369,42	
369,94	
369,39	
369,82	
369,37	
369,92	
369,36	

**PROJETO GEOMÉTRICO**

PROJETO DE RECONSTRUÇÃO DE ESTRADA VICINAL

CONTRATANTE: GOVERNO MUNICIPAL DE ARNEIROZ - CEARÁ

ENDEREÇO: TRECHO SEDE A INTANS

CONTEÚDO: PLANTA E PERFIL

LEGENDA PLANTA

INOVES

AGUAS JACOAS

VIAS DE ACESSO

CERCA

EMO PROJETO

BURRO CAVADO

BURRO TUBULAR

TERRENO FÉRTIL

PROJETO

TERRENO NATURAL

RESPONSÁVEL: CLÁUDIA VILLAS BOAS

DESENHO: JOELSON MIRANDA

EXTENSAO: 12.473,00 m

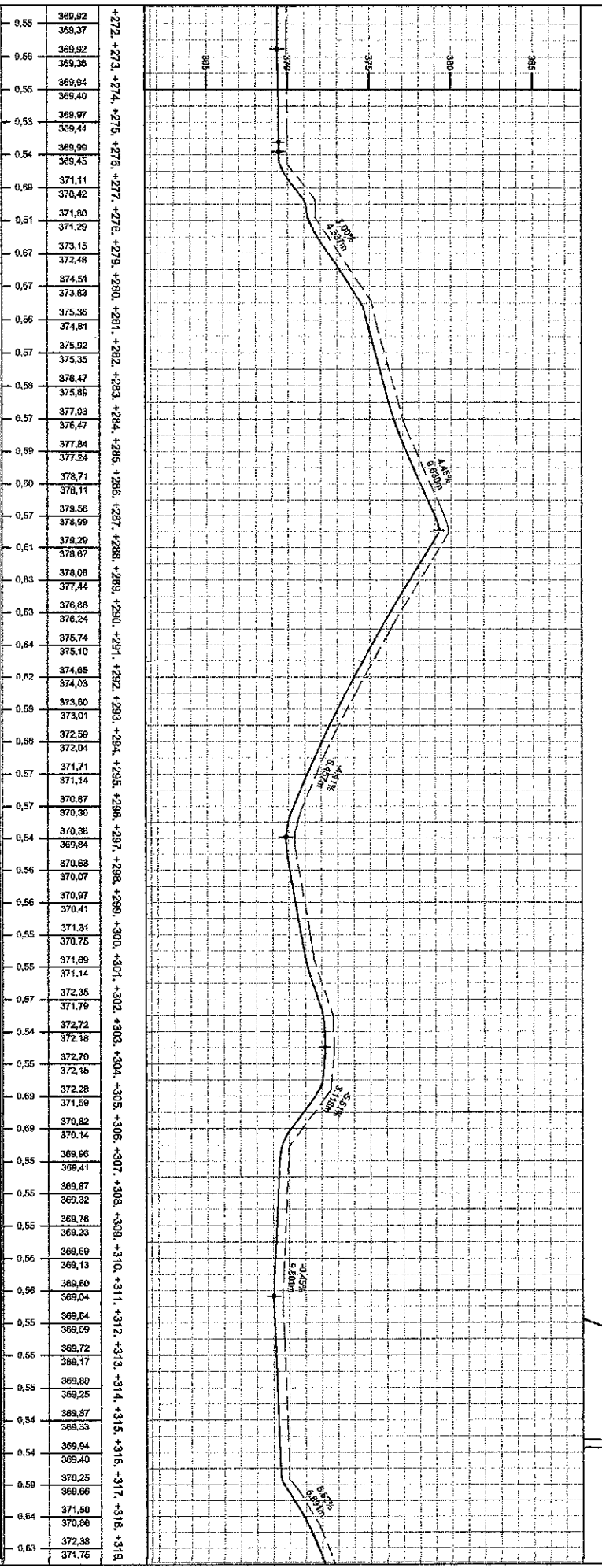
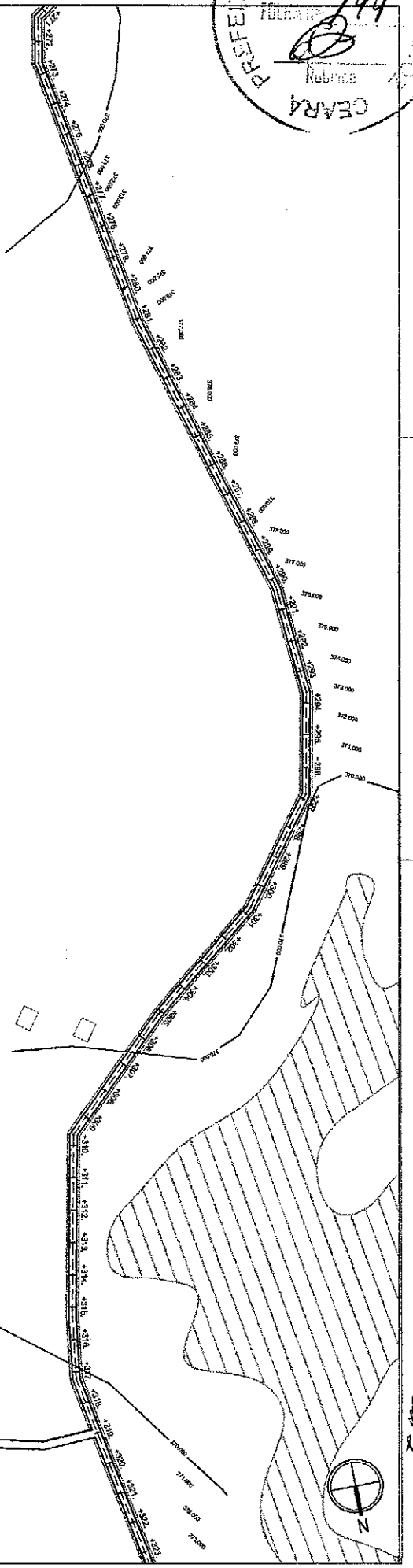
LARGURA: 4,50 m

DATA: SET/2017

ESCALA: 1/2500

**06-14**

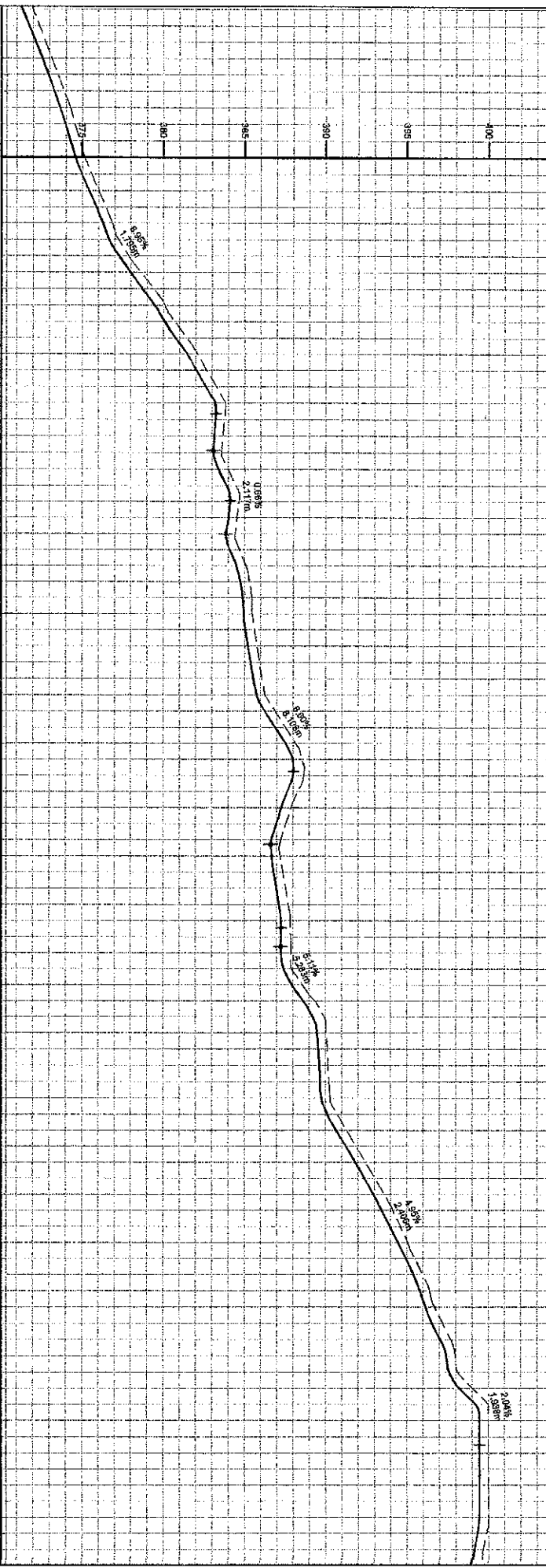
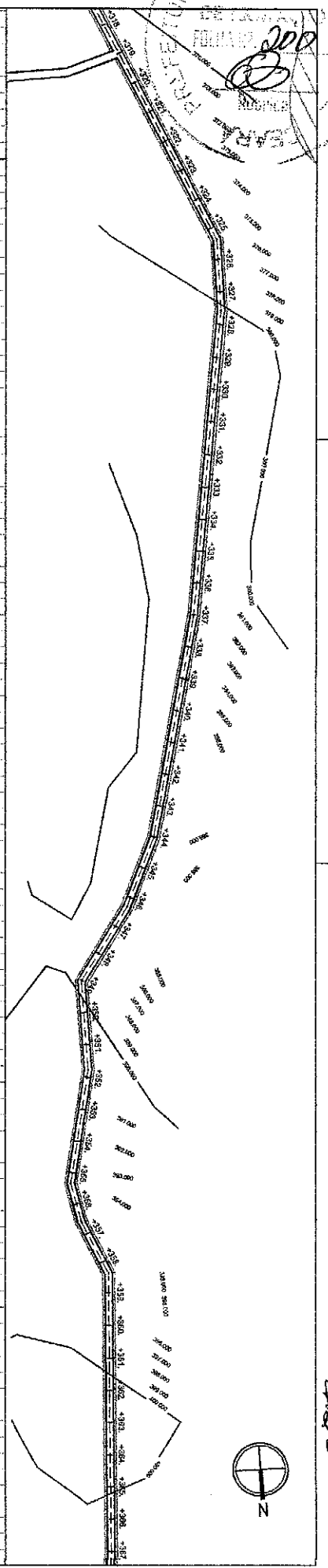

OS PLANOS E TÉCNICA REPRESENTAÇÃO SÃO DE PROPRIEDADE DE ARNEIROZ ARQUITETURA E ENGENHARIA LTDA. O PROJETO CONTÉM NESTA FOLHA O CONTEÚDO DE PROJETO DE RECONSTRUÇÃO DE ESTRADA VICINAL SEDE A INTANS.



PROJETO GEOMÉTRICO

PROJETO	RECOMPOSIÇÃO DE ESTRADA VICINAL	LEGENDA PLANTA	LEGENDA PERFIL	RESPONSÁVEL	DATA
CONTRATANTE	GOVERNO MUNICIPAL DE ARARIPE - CEARÁ	MACIÉS	PROJETO	JOELSON MIRANDA	07 SET/2017
EMERGÊNCIA	TRECHO SEDE A INTAUS	ACÓDES / LIGAOS	TERRENO NATURAL	EXTENSÃO	ESCALA 1/2500
CONTEÚDO	PLANTA E PERFIL	VAS DE ACESSO	BUEIRO TUBULAR	LANGARJA	4,50 m
		CLÁUDIA VILAS BOAS			
		EDS DA DIB			

OS FORMALOS E TÉCNICOS RESPONSÁVEIS SÃO DE RESPONSABILIDADE DE PROJETO ARQUITETURAL E ENGENHARIA LTDA. O PROJETO CONTIHA: ASSINATURA, MACIÉS, PROJETA SEM OBRIGADO, DIVULGADO, E EXERCÍCIOS OU UTILIZADO, INTEGRAL OU PARCIALMENTE, SEM O COMPROMISSO ESSENCIAL DO PROJETO. COMPROMISSO RESERVA-SE A LIDE DIRETO. JUN 2017 10:23



372,38	+319
371,75	+320
373,13	+321
372,65	+322
373,88	+323
373,28	+324
374,55	+325
373,96	+326
375,16	+327
374,58	+328
376,02	+329
375,43	+330
376,88	+331
376,27	+332
377,87	+333
377,28	+334
379,40	+335
378,71	+336
380,71	+337
380,08	+338
382,11	+339
381,48	+340
383,28	+341
382,62	+342
383,77	+343
383,22	+344
383,59	+345
383,10	+346
384,48	+347
383,80	+348
384,55	+349
384,02	+350
384,70	+351
384,10	+352
385,31	+353
384,74	+354
385,48	+355
384,96	+356
385,78	+357
385,22	+358
386,09	+359
385,55	+360
386,89	+361
386,25	+362
388,15	+363
387,53	+364
388,65	+365
387,98	+366
387,87	+367
387,26	+368
387,23	+369
386,66	+370
387,37	+371
386,81	+372
387,71	+373
387,13	+374
387,88	+375
387,28	+376
387,80	+377
387,42	+378
389,34	+379
388,61	+380
390,05	+381
389,48	+382
390,17	+383
389,62	+384
390,28	+385
389,75	+386
391,31	+387
390,66	+388
392,46	+389
391,84	+390
393,61	+391
392,94	+392
394,80	+393
393,98	+394
395,48	+395
394,95	+396
396,41	+397
395,80	+398
397,20	+399
396,55	+400
397,96	+401
397,41	+402
399,05	+403
398,21	+404
400,00	+405
399,46	+406
400,00	+407
399,46	+408
400,00	+409
399,45	+410
400,00	+411
399,43	+412
399,67	+413
399,13	+414

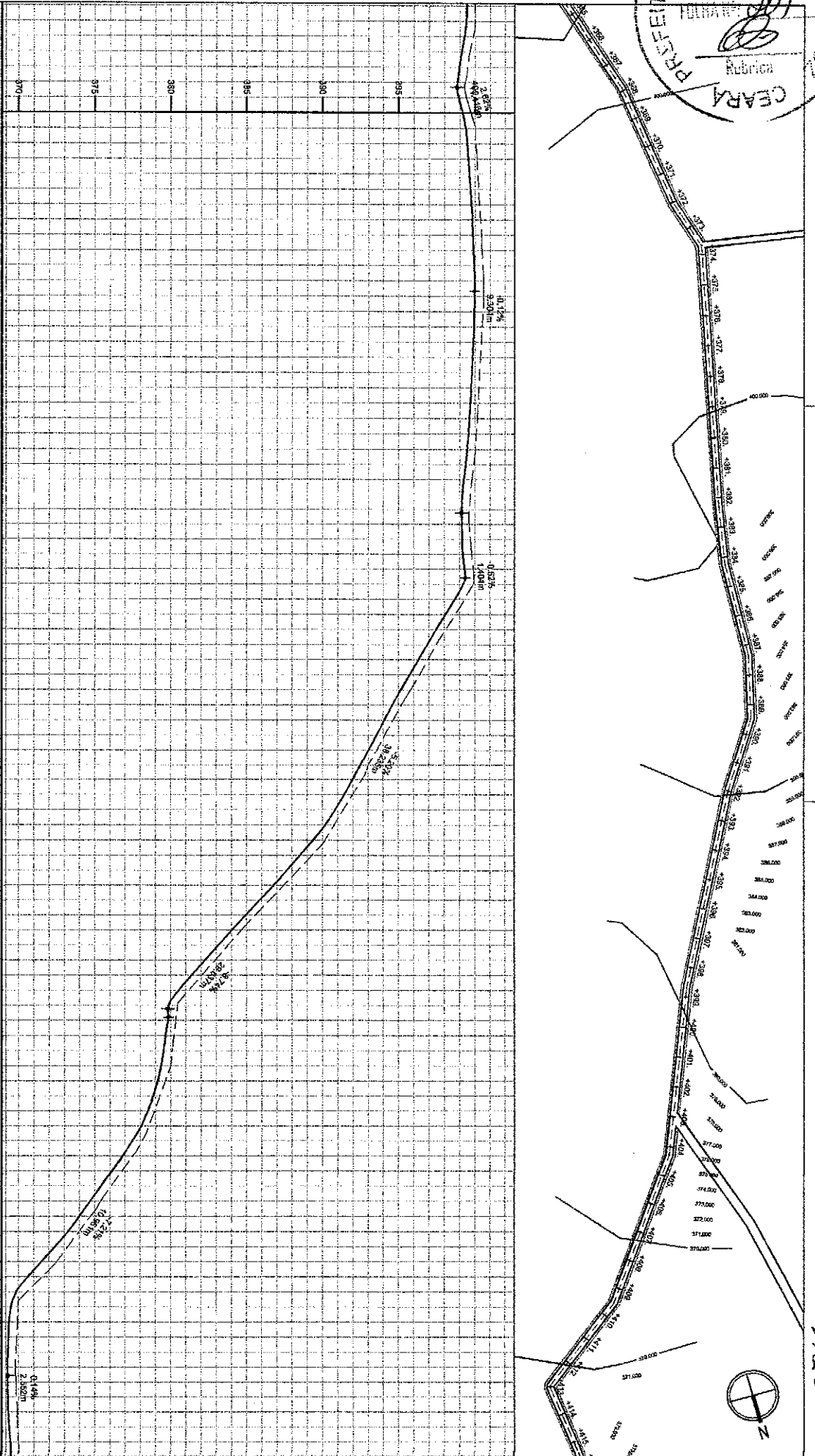

PROFILTTO GEOMETRICO

PROJETO	RECOMPOSIÇÃO DE ESTRADA VICINAL	LEGENDA PLANTA	LEGENDA PERFIL	RESPONSÁVEL	CLAUDIA VILLAS BOAS	DATA	SET/2017	ESCALA	1:2500
CONTRATANTE	GOVERNO MUNICIPAL DE ARARIPE/ROZ. CEANA	MOBES	PROJETO	DESENHO	JOELSON MIRANDA				
EMPRESA	TRECHO SEDE A INTANS	ADIBES/LIGAOIS	EXO PROJETO	EXTENSAO	12.473,00 m				
CONTRUDO	PLANTIA E PERFIL	VAS DE ACESSO	BUEIRO COFFRADO	LONGURA	4,50 m				
			BUEIRO TUBULAR						



08-14

OS FOLHANTOS E TUBERIAS REPRESENTADOS SÃO DE PROPRIEDADE DE PROJETAR ARQUITETURA E ENGENHARIA LTDA. O PROJETO CONTHEM VESTIARIO PARA O BARRACAO DEBERA SER COPIADO, UNICA APLICACAO INTERIORES OU UTILIZADO, INTEGRAL OU PARCIALMENTE, SEM O CONSENTIMENTO ESPECIFICO DOS ARQUITETOS, CONTORNE REGE A LEI DE DIREITO AUTORAL, Nº 9.610/98.



400,00	+385	+386	+387	+388	+389	+370	+371	+372	+373	+374	+375	+376	+377	+378	+379	+380	+381	+382	+383	+384	+385	+386	+387	+388	+389	+390	+391	+392	+393	+394	+395	+396	+397	+398	+399	+400	+401	+402	+403	+404	+405	+406	+407	+408	+409	+410	+411	+412																																														
398,43	399,67	388,13	399,35	398,84	386,73	399,18	400,06	388,48	400,18	399,63	400,29	398,76	400,40	388,86	400,51	399,94	400,57	399,97	400,48	399,94	400,37	399,85	400,26	399,75	400,15	399,63	400,02	388,48	399,80	399,28	399,64	399,14	399,71	399,17	399,89	399,33	399,33	398,89	398,09	397,47	396,93	396,30	395,79	395,15	394,64	394,06	383,55	393,02	392,60	391,98	391,39	390,83	390,17	389,38	388,38	387,65	386,50	385,84	384,64	384,03	382,93	392,27	391,21	390,53	380,33	379,83	380,10	379,53	379,64	378,13	378,03	378,49	378,12	377,48	376,80	376,13	375,41	374,71	373,88	373,24	372,49	371,49	370,57	369,84	389,94	369,38	368,85	368,31	369,83	369,28	369,90	369,33	368,89	369,46

PROJETO GEOMÉTRICO

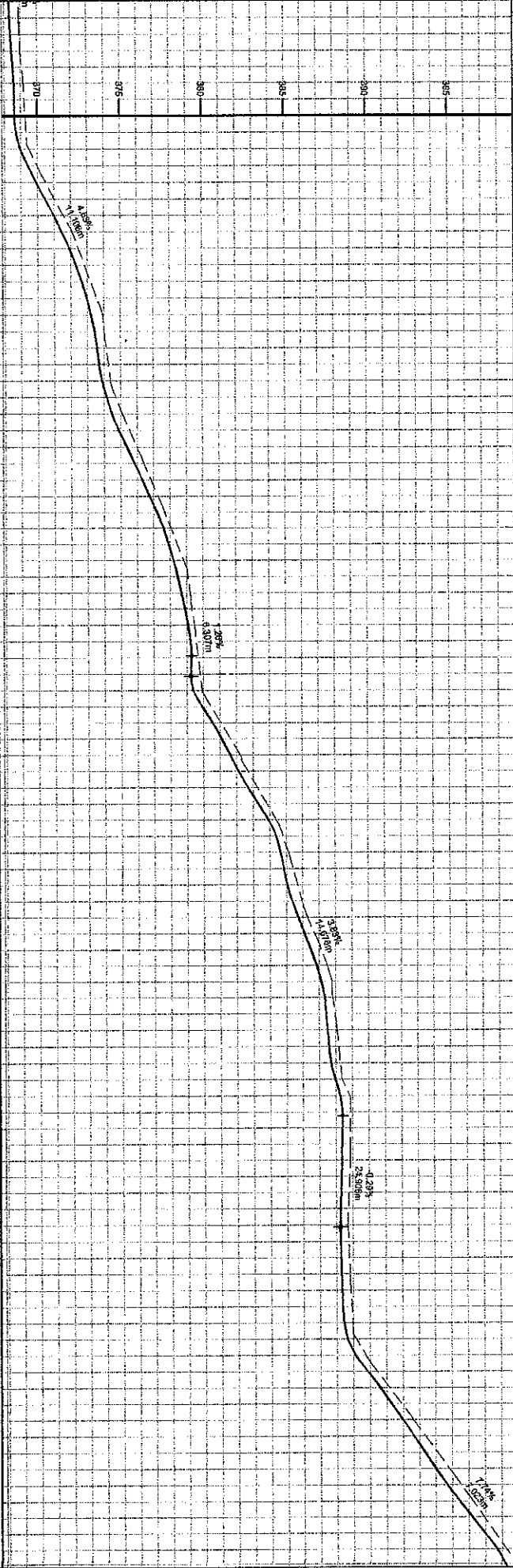
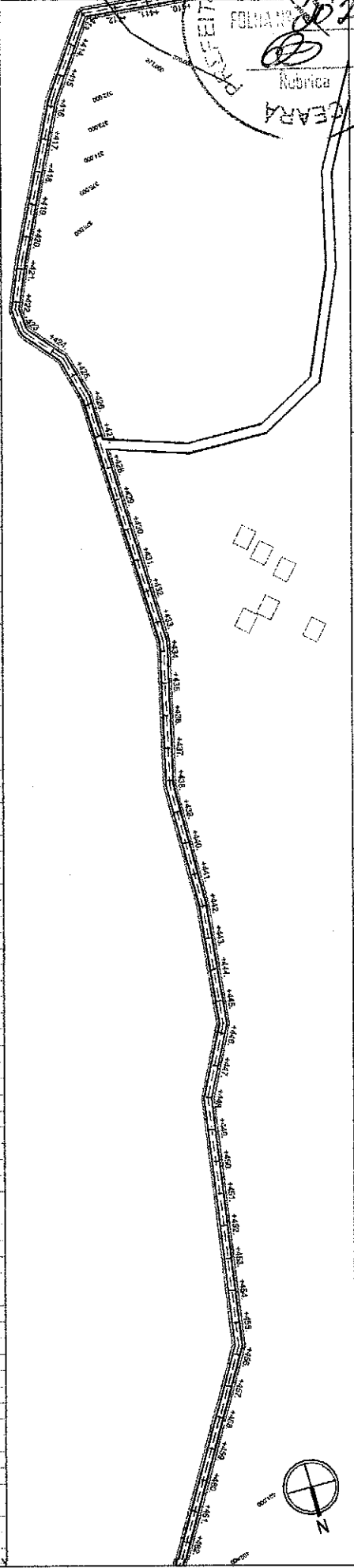

PROJETO	RECOMPOSIÇÃO DE ESTRADA VICINAL	LEGENDA PLANTA	---*--- CERCA	LEGENDA PERFIL	PROJETO	RESPONSÁVEL	CI ALDIA VILLAS BOAS	DATA	SET/2017	ESCALA	1:2500
CONTRATANTE	GOVERNO MUNICIPAL DE ARARIPEIROS - CEARÁ	MODES	---	EXO PROJETO	TERRENO NATURAL	DESENHO	JOELSON MIRANDA				
SINOPSE	TRECHO SEDE A RITMANS	ADUDES / LAGNAS	---	BUBRO CAPADO		EXTENSÃO	12,473,00 m				
CONTEUDO	PLANTA E PERFIL	VIAS DE ACESSO	---	BUBRO TUBULAR		LARGURA	4,50 m				



Cláudia Villas Boas  
Eng. Civil

09-14

OS CONHECIMENTOS E TÉCNICAS REPRESENTAÇÕES SÃO DE RESPONSABILIDADE DO PROJETISTA ASSINANTE E ELABORADOR. LUTA O PROJETO CONTENDO NESTA PLANILHA O FOLHETO COM O PROJETO COMPLETO, INTEGRAL, OU PARCIALMENTE, SEM O CONSENTIMENTO ESCRITO DO ASSINANTE, CONFORME RECEBI DO DEPARTAMENTO DE LICITAÇÃO, Nº 08/2017.

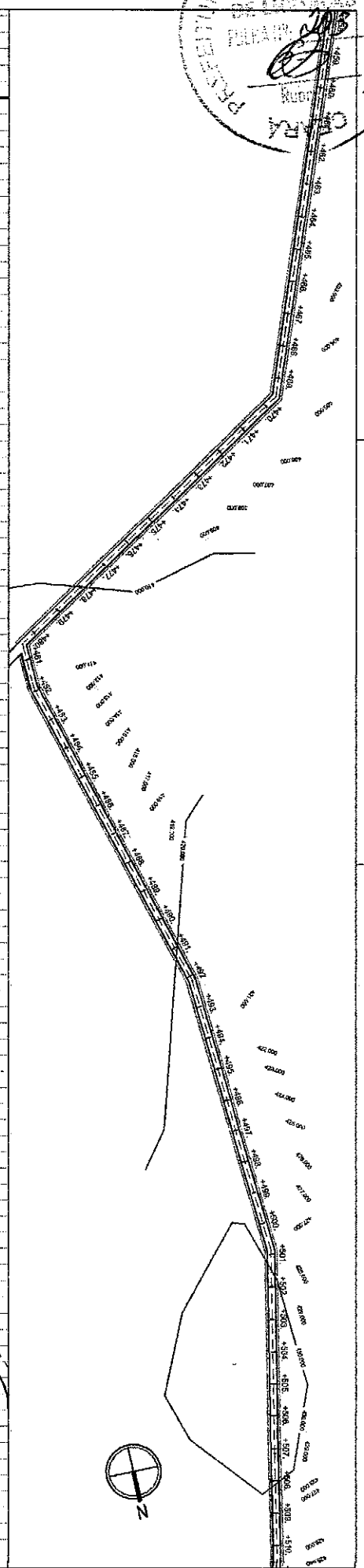



0.57	369,90	+411, +412, +413, +414, +415, +416, +417, +418, +419, +420, +421, +422, +423, +424, +425, +426, +427, +428, +429, +430, +431, +432, +433, +434, +435, +436, +437, +438, +439, +440, +441, +442, +443, +444, +445, +446, +447, +448, +449, +450, +451, +452, +453, +454, +455, +456, +457, +458
0.53	369,33	
0.57	369,99	
0.53	369,48	
0.57	370,16	
0.64	369,58	
0.54	370,26	
0.57	369,62	
0.54	370,51	
0.57	369,67	
0.57	371,49	
0.57	370,92	
0.57	372,56	
0.54	371,98	
0.54	373,45	
0.56	372,90	
0.72	374,20	
0.56	373,64	
0.51	374,93	
0.63	374,21	
0.51	375,15	
0.60	374,58	
0.52	375,39	
0.48	374,88	
0.53	376,11	
0.53	375,46	
0.48	376,98	
0.53	376,38	
0.48	377,85	
0.53	377,32	
0.48	378,68	
0.53	378,20	
0.48	379,44	
0.53	378,91	
0.48	380,07	
0.53	379,45	
0.48	380,32	
0.53	379,88	
0.48	380,58	
0.53	380,21	
0.48	380,82	
0.53	380,24	
0.48	381,47	
0.53	380,93	
0.48	382,64	
0.53	382,11	
0.48	383,69	
0.53	383,13	
0.48	384,83	
0.53	384,32	
0.48	385,00	
0.53	385,38	
0.48	386,41	
0.53	385,85	
0.48	386,96	
0.53	386,36	
0.48	387,72	
0.53	387,10	
0.48	388,49	
0.53	387,84	
0.48	388,83	
0.53	388,33	
0.48	389,09	
0.53	388,50	
0.48	389,28	
0.53	388,71	
0.48	389,82	
0.53	389,24	
0.48	389,87	
0.53	389,38	
0.48	389,86	
0.53	389,33	
0.48	389,78	
0.53	389,28	
0.48	389,69	
0.53	389,24	
0.48	389,78	
0.53	389,27	
0.48	389,87	
0.53	389,32	
0.48	389,96	
0.53	389,44	
0.48	390,75	
0.53	390,11	
0.48	392,17	
0.53	391,60	
0.48	393,64	
0.53	392,89	
0.48	395,10	
0.53	394,34	
0.48	396,54	
0.53	395,89	
0.48	397,91	
0.53	397,20	
0.48	399,26	
0.53	398,69	



PROJETO		RECOMPOSIÇÃO DE ESTRADA VICINAL		LEGENDA PLANTA		LEGENDA PERFIL		RESPONSÁVEL		DATA	
CONTRATANTE		GOVERNO MUNICIPAL DE ARNEIROZ - GOIÁS		MORNIERS		CERCA		CLAUDIA VILLAS BOAS		SET/2017	
ENDEREÇO		TRECHO SEDE ANTIGAS		VIA DE ACESSO		EMPROJETO		JOELSON MIRANDA		ESCALA 1:2500	
CONTEÚDO		PLANTA E PERFIL		VIA DE ACESSO		BUENHO CERRADO		EXTENSÃO		10-14	
				VIA DE ACESSO		BUENHO TUBULAR		LARGURA		4,50 m	

OS FORNADTO E TÉCNICA REPRESENTAÇÃO SÃO DE PROPRIEDADE DE PROJETAR ARQUITETURA E ENGENHARIA LTDA. O PREÇO DO CONTEÚDO DESTA PLANÇA NÃO INCLUI O PREÇO DE TRANSPORTE OU UTILIZAÇÃO, INTERFERIR OU PARCIALMENTE SEM O CONSENTIMENTO E ASSINATURA DOS ARQUITETOS, CONSTATAR RESPE À LEI DE DIREITO AUTÓGRAFO, Nº 570/04.



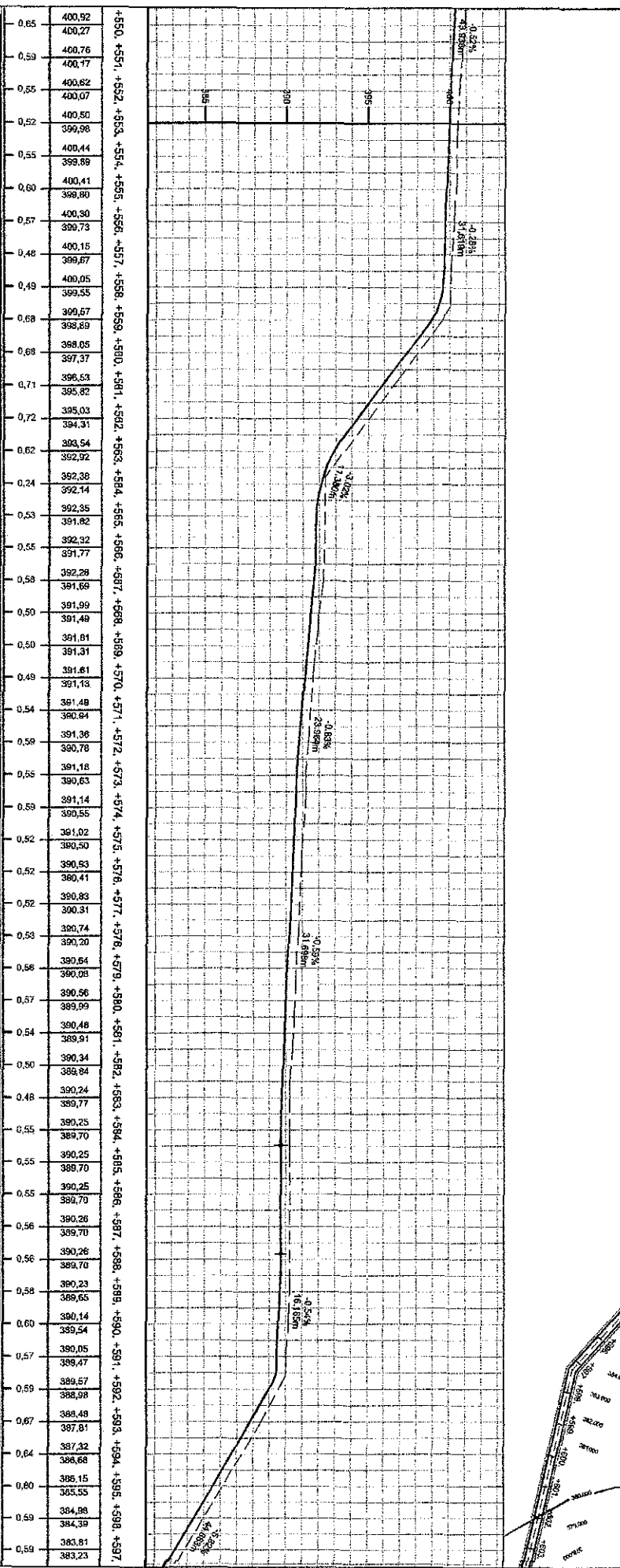
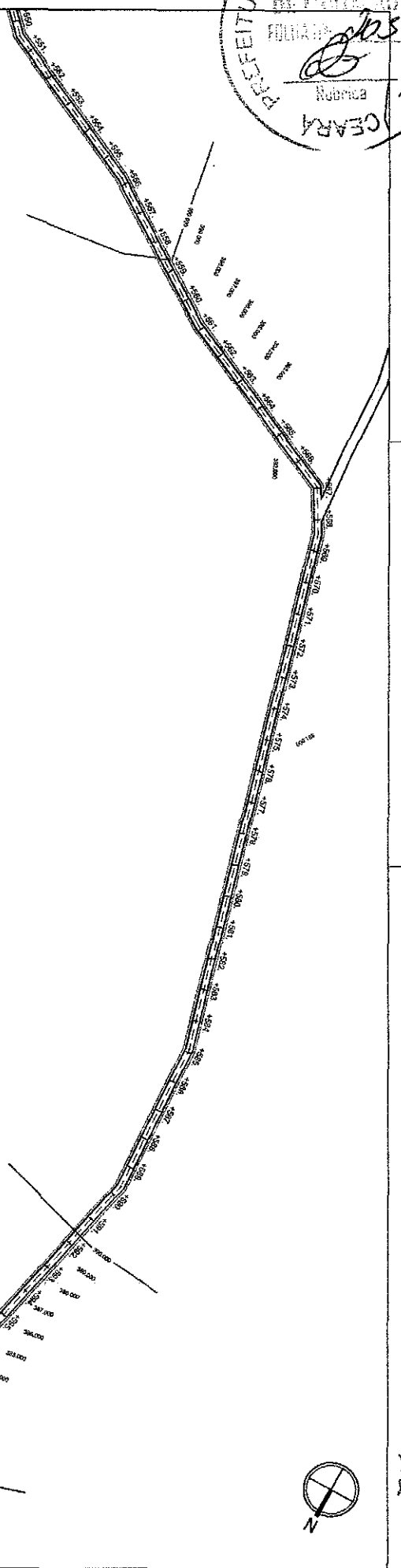

398,26	+458
398,69	+459
400,11	+460
398,54	+461
400,39	+462
399,86	+463
400,57	+464
400,02	+465
400,71	+466
400,18	+467
400,89	+468
400,35	+469
401,19	+470
400,60	+471
401,49	+472
400,90	+473
401,80	+474
401,25	+475
402,37	+476
401,83	+477
402,74	+478
402,08	+479
403,20	+480
402,64	+481
403,75	+482
403,33	+483
404,61	+484
404,06	+485
405,59	+486
404,80	+487
406,33	+488
405,54	+489
406,80	+490
406,26	+491
407,26	+492
406,97	+493
408,19	+494
407,71	+495
409,10	+496
408,47	+497
410,00	+498
406,19	+499
410,32	+500
405,78	+501
410,59	+502
410,09	+503
410,90	+504
410,33	+505
411,30	+506
410,58	+507
411,12	+508
410,88	+509
412,42	+510
411,81	+511
413,73	+512
413,02	+513
415,14	+514
414,12	+515
415,28	+516
414,70	+517
415,77	+518
415,35	+519
417,12	+520
416,31	+521
410,46	+522
417,81	+523
410,81	+524
419,28	+525
420,15	+526
418,97	+527
421,05	+528
420,48	+529
422,29	+530
421,47	+531
423,53	+532
422,79	+533
424,77	+534
424,07	+535
426,01	+536
425,33	+537
427,26	+538
426,58	+539
428,49	+540
427,78	+541
429,09	+542
428,63	+543
429,38	+544
428,85	+545
430,00	+546
429,41	+547
430,00	+548
429,43	+549
430,00	+550
429,33	+551
430,00	+552
429,26	+553

PROJETO	RECOMPOSIÇÃO DE ESTRADA VICINAL
CONTRATANTE	GOVERNO MUNICIPAL DE ARNEIROS - CEARÁ
ENCOMENDADO	TRECHO SEDE AINTAUS
CONTEÚDO	PLANTA E PERFIL
PROJETO GERAL	 Cláudia Villas Boas
LEGENDA PLANTA	
LEGENDA PERFIL	
RESPONSÁVEL	CLAUDIA VILLAS BOAS
DESENHO	JOELSON MIRANDA
EXTENSÃO	12,473,00 m
LARGURA	4,50 m
DATA	SET/2017
ESCALA	1/2500

OS FUNDAMENTO E TÉCNICA REPRESENTAÇÃO SÃO DE PROPRIEDADE DE PROJETAS ACADÊMICA E ESPECIALISTA DA OBRAS. NÃO PODERÁ SER COPIADO, DIVULGADO E TERCEIROS OU UTILIZADO INTEGRAL OU PARCIALMENTE SEM O CONSENTIMENTO ESCRITO DOS ASSINANTES. COPIAR SEM A LEI DE DIRETO AUTORA. Nº 9608/97.







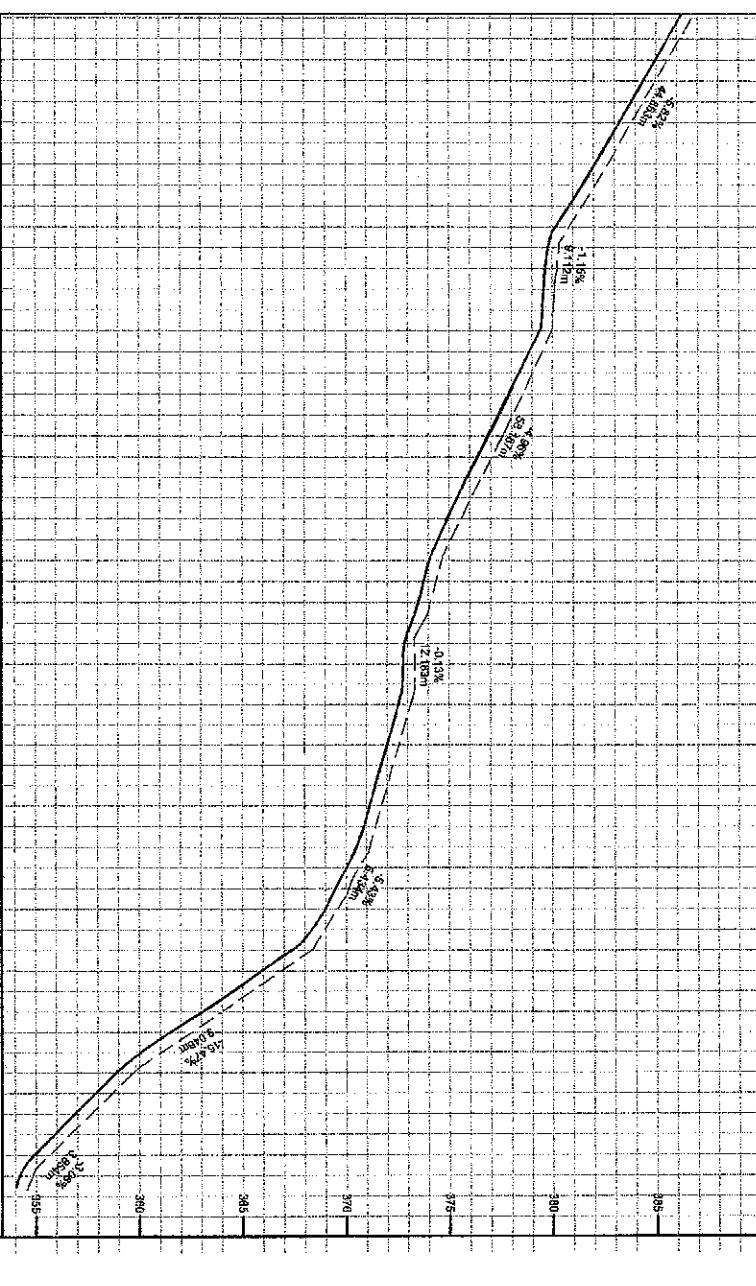
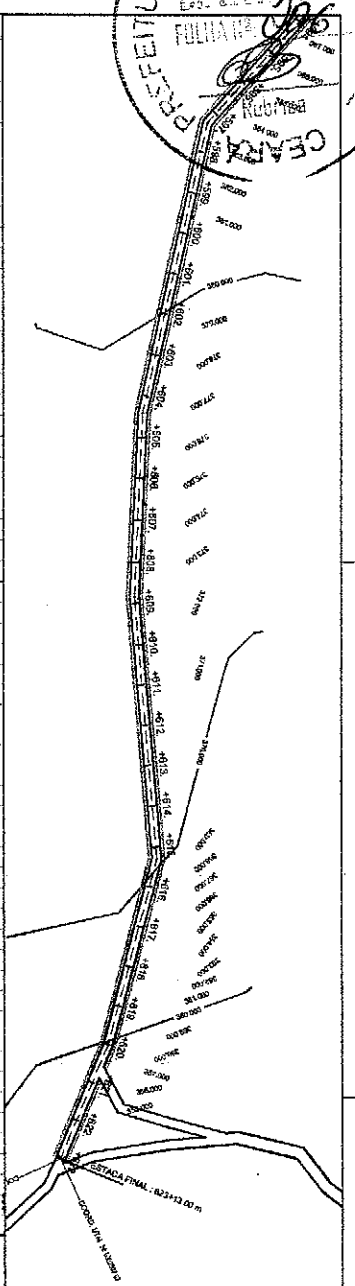
0,65	400,92
0,64	400,27
0,63	400,76
0,62	400,17
0,61	400,62
0,60	400,07
0,59	400,50
0,58	399,98
0,57	400,44
0,56	399,88
0,55	400,41
0,54	399,80
0,53	400,30
0,52	399,73
0,51	400,15
0,50	399,67
0,49	400,05
0,48	399,55
0,47	399,67
0,46	398,89
0,45	398,05
0,44	397,37
0,43	396,53
0,42	395,82
0,41	395,03
0,40	394,31
0,39	393,54
0,38	392,92
0,37	392,38
0,36	392,14
0,35	392,35
0,34	391,82
0,33	392,32
0,32	391,77
0,31	392,28
0,30	391,69
0,29	391,99
0,28	391,49
0,27	391,81
0,26	391,31
0,25	391,61
0,24	391,13
0,23	391,48
0,22	390,84
0,21	391,36
0,20	390,78
0,19	391,18
0,18	390,63
0,17	391,14
0,16	390,55
0,15	391,02
0,14	390,50
0,13	390,93
0,12	390,41
0,11	390,83
0,10	390,31
0,09	390,74
0,08	390,20
0,07	390,64
0,06	390,08
0,05	390,56
0,04	390,99
0,03	390,48
0,02	390,91
0,01	390,34
0,00	390,84
0,99	390,24
0,98	390,77
0,97	390,25
0,96	390,70
0,95	390,25
0,94	390,70
0,93	390,25
0,92	390,70
0,91	390,26
0,90	390,70
0,89	390,26
0,88	390,70
0,87	390,26
0,86	390,70
0,85	390,23
0,84	390,65
0,83	390,14
0,82	390,54
0,81	390,05
0,80	390,47
0,79	390,57
0,78	390,08
0,77	390,48
0,76	390,81
0,75	390,33
0,74	390,68
0,73	390,15
0,72	390,55
0,71	390,98
0,70	390,49
0,69	390,81
0,68	390,33

PROJETO GEOMÉTRICO

PROJETO	RECOMPOSIÇÃO DE ESTRADA VICINAL	
CONTRATANTE	GOVERNO MUNICIPAL DE ARARIPE - CEARÁ	
ENGENHEIRO	TRECHO SEDE ANTANAS	
CONTÉUDO	PLANTA E PERFIL	
PROJETADE	CLÁUDIA VILLAS BOAS	
REVISADO	JOELSON MIRANDA	
APROVADO		
DATA	SET/2017	ESCALA
		1:2500

13-14

OS CONDIÇÃO E TÉCNICA REPRESENTAÇÃO SÃO DE RESPONSABILIDADE DE PROJETADE ARQUITETURA E ENGENHARIA LTDA. O PROJETO CONTEDE NESTA FASE NÃO É VÁLIDA SEM COMPARTILHAMENTO E RESERVADOS OU UTILIZADO INTEGRAL OU PARCIALMENTE, SEM O CONSENTIMENTO ESCRITO DO ARQUITETO, CONCORRE NESTE ALEI DE DIREITO AUTORA. Nº 96108/93.



PROJETO GEOMÉTRICO

386.16	+595
385.55	+596
384.88	+597
384.39	+598
383.51	+599
383.23	+600
382.89	+601
382.05	+602
381.44	+603
380.80	+604
380.31	+605
379.78	+606
380.11	+607
379.58	+608
379.96	+609
379.37	+610
379.02	+611
378.36	+612
378.07	+613
377.37	+614
377.08	+615
376.38	+616
376.08	+617
375.39	+618
375.08	+619
374.46	+620
374.37	+621
373.77	+622
373.71	+623
373.17	+624
373.34	+625
372.78	+626
373.15	+627
372.55	+628
372.57	+629
371.99	+630
372.00	+631
371.42	+632
371.43	+633
370.86	+634
370.82	+635
370.02	+636
369.59	+637
369.00	+638
368.31	+639
367.37	+640
365.43	+641
364.52	+642
362.54	+643
361.58	+644
359.72	+645
359.89	+646
357.57	+647
366.88	+648
355.83	+649
354.90	+650

PROJETO: RECOMPOSIÇÃO DE ESTRADA VICINAL  
 CONTRATANTE: GOVERNO MUNICIPAL DE ARARIPEZ - CEARÁ  
 ENDEREÇO: TRECHO SEDE A INÍCIANS  
 CONTEÚDO: PLANTA E PERFIL

LEGENDA PLANTA: INÓVENS, AQUEDUTOS/LAGUNAS, VIAS DE ACESSO

LEGENDA PERFIL: PROJETO, TERRENO NATURAL

RESPONSÁVEL: CLAUDIA VILLAS BOAS  
 DESINHO: JOELSON MIRANDA  
 EXTENÇÃO: 12,473,00 m  
 LARGURA: 4,50 m

DATA: SET/2017 | ESCALA: 1/2500

14-14

PROJETO GEOMÉTRICO

LEGENDA PLANTA: INÓVENS, AQUEDUTOS/LAGUNAS, VIAS DE ACESSO

LEGENDA PERFIL: PROJETO, TERRENO NATURAL

RESPONSÁVEL: CLAUDIA VILLAS BOAS  
 DESINHO: JOELSON MIRANDA  
 EXTENÇÃO: 12,473,00 m  
 LARGURA: 4,50 m

DATA: SET/2017 | ESCALA: 1/2500

OS FORMATO E TÉCNICA, REPERTEMENTOS SÃO DE PROPRIEDADE DO PROJETAR ANO LITEIRA E ENGENHARIA LTDA. O PROJETO CONTIEM NEMER PLANCHA NÃO PODERÁ SER COPIADO, DIVULGADO, ALTERADO OU UTILIZADO, INTEGRAL OU PARCIALMENTE, SEM O CONSENTIMENTO ESCRITO DOS ARQUITETOS, CONTADOR REG. ALEI DE DIREITO AUTORAL Nº 116/08.